

Филиал публично-правовой компании "Роскадастр" по Самарской области

полное наименование органа регистрации прав

Выписка из Единого государственного реестра недвижимости об объекте недвижимости

Сведения о характеристиках объекта недвижимости

На основании запроса от 05.12.2024, поступившего на рассмотрение 05.12.2024, сообщаем, что согласно записям Единого государственного реестра недвижимости:

Раздел 1 Лист 1

Земельный участок			
вид объекта недвижимости			
Лист № 1 раздела 1	Всего листов раздела 1: 4	Всего разделов: 8	Всего листов выписки: 58
05.12.2024г. № КУВИ-001/2024-295365346			
Кадастровый номер:	63:01:0505006:503		
Номер кадастрового квартала:	63:01:0505006		
Дата присвоения кадастрового номера:	07.12.2005		
Ранее присвоенный государственный учетный номер:	Кадастровый номер 63:01:0505006:0503		
Местоположение:	Местоположение установлено относительно ориентира, расположенного в границах участка. Почтовый адрес ориентира: Самарская область, г. Самара, Ленинский р-н, по ул. Чапаевской и Студенческого пер..		
Площадь:	12473		
Кадастровая стоимость, руб.:	80694322.96		
Кадастровые номера расположенных в пределах земельного участка объектов недвижимости:	63:01:0000000:34744, 63:01:0504002:613, 63:01:0505006:520, 63:01:0505006:652, 63:01:0505006:653, 63:01:0505006:654, 63:01:0505006:740, 63:01:0506006:1370, 63:01:0506006:1372, 63:01:0506006:1373, 63:01:0506006:1374, 63:01:0506006:1375, 63:01:0506006:1376, 63:01:0506006:1377, 63:01:0000000:24239, 63:00:0000000:31460		
Кадастровые номера объектов недвижимости, из которых образован объект недвижимости:	данные отсутствуют		
Кадастровые номера образованных объектов недвижимости:	данные отсутствуют		
Категория земель:	Земли населенных пунктов		
Виды разрешенного использования:	для строительства пристроя и фактически занимаемый участок		
Сведения о кадастровом инженере:	данные отсутствуют		
Сведения о лесах, водных объектах и об иных природных объектах, расположенных в пределах земельного участка:	данные отсутствуют		
Сведения о том, что земельный участок полностью расположен в границах зоны с особыми условиями использования территории, территории объекта культурного наследия, публичного сервитута:	данные отсутствуют		



**ДОКУМЕНТ ПОДПИСАН
ЭЛЕКТРОННОЙ ПОДПИСЬЮ**

Сертификат: 009F0BDC181A023B64597F1E2579BEFB50
Владелец: ФЕДЕРАЛЬНАЯ СЛУЖБА ГОСУДАРСТВЕННОЙ
РЕГИСТРАЦИИ, КАДАСТРА И КАРТОГРАФИИ
Действителен: с 02.08.2024 по 26.10.2025

полное наименование должности	инициалы, фамилия
-------------------------------	-------------------

Земельный участок			
вид объекта недвижимости			
Лист № 2 раздела 1	Всего листов раздела 1: 4	Всего разделов: 8	Всего листов выписки: 58
05.12.2024г. № КУВИ-001/2024-295365346			
Кадастровый номер:		63:01:0505006:503	
Сведения о том, что земельный участок расположен в границах особой экономической зоны, территории опережающего развития, зоны территориального развития в Российской Федерации, игровой зоны:	данные отсутствуют		
Сведения о том, что земельный участок расположен в границах особо охраняемой природной территории, Байкальской природной территории и ее экологических зон, лесопарковом зеленом поясе, охотничьего угодья, лесничества:	данные отсутствуют		
Сведения о расположении земельного участка и (или) расположенного на нем объекта недвижимости в границах территории, в отношении которой принято решение о резервировании земель для государственных или муниципальных нужд:	данные отсутствуют		
Сведения о результатах проведения государственного земельного надзора:	данные отсутствуют		
Сведения о расположении земельного участка в границах территории, в отношении которой утвержден проект межевания территории:	данные отсутствуют		
Условный номер земельного участка:	данные отсутствуют		
Сведения о принятии акта и (или) заключении договора, предусматривающих предоставление в соответствии с земельным законодательством исполнительным органом государственным органом власти или органом местного самоуправления, находящегося в государственной или муниципальной собственности земельного участка для строительства наемного дома социального использования или наемного дома коммерческого использования:	данные отсутствуют		
Сведения о том, что земельный участок или земельные участки образованы на основании решения об изъятии земельного участка и (или) расположенного на нем объекта недвижимости для государственных или муниципальных нужд:	данные отсутствуют		
Сведения о том, что земельный участок образован из земель или земельного участка, государственная собственность на которые не разграничена:	данные отсутствуют		



ДОКУМЕНТ ПОДПИСАН
ЭЛЕКТРОННОЙ ПОДПИСЬЮ

Сертификат: 009F0BDC181A023B64597F1E2579BEFB50

Владелец: ФЕДЕРАЛЬНАЯ СЛУЖБА ГОСУДАРСТВЕННОЙ
РЕГИСТРАЦИИ, КАДАСТРА И КАРТОГРАФИИ
Действителен: с 02.08.2024 по 26.10.2025

полное наименование должности

инициалы, фамилия

Земельный участок			
вид объекта недвижимости			
Лист № 3 раздела 1	Всего листов раздела 1: 4	Всего разделов: 8	Всего листов выписки: 58
05.12.2024г. № КУВИ-001/2024-295365346			
Кадастровый номер:		63:01:0505006:503	
Сведения о наличии земельного спора о местоположении границ земельных участков:		данные отсутствуют	
Статус записи об объекте недвижимости:		Сведения об объекте недвижимости имеют статус "актуальные, ранее учтенные"	
Особые отметки:		<p>Сведения об ограничениях права на объект недвижимости, обременениях данного объекта, не зарегистрированных в реестре прав, ограничений прав и обременений недвижимого имущества: вид ограничения (обременения): ограничения прав на земельный участок, предусмотренные статьей 56 Земельного кодекса Российской Федерации; срок действия: с 21.01.2016; реквизиты документа-основания: постановление Правительства Самарской области от 11.12.2014 № 775 от 11.12.2014 № 775 выдан: Правительство Самарской области. вид ограничения (обременения): прочие ограничения прав и обременения объекта недвижимости; срок действия не установлен. вид ограничения (обременения): прочие ограничения прав и обременения объекта недвижимости; срок действия не установлен. вид ограничения (обременения): ограничения прав на земельный участок, предусмотренные статьей 56 Земельного кодекса Российской Федерации; срок действия: с 08.12.2015; реквизиты документа-основания: приказ министерства культуры Самарской области от 02.03.2015 № 15 выдан: Министерство культуры Самарской области. вид ограничения (обременения): ограничения прав на земельный участок, предусмотренные статьей 56 Земельного кодекса Российской Федерации; срок действия: с 05.05.2016; реквизиты документа-основания: приказ министерства культуры Самарской области от 04.03.2014 № 25 выдан: Министерство культуры Самарской области. вид ограничения (обременения): ограничения прав на земельный участок, предусмотренные статьей 56 Земельного кодекса Российской Федерации; срок действия: с 01.11.2019; реквизиты документа-основания: федеральный закон "О санитарно-эпидемиологическом благополучии населения" от 30.03.1999 № 52-ФЗ выдан: Правительство Российской Федерации. вид ограничения (обременения): ограничения прав на земельный участок, предусмотренные статьей 56 Земельного кодекса Российской Федерации; срок действия: с 27.08.2020; реквизиты документа-основания: постановление об охранных зонах пунктов государственной геодезической сети, государственной нивелирной сети и государственной гравиметрической сети от 21.08.2019 № 1080 выдан: Правительство РФ. вид ограничения (обременения): ограничения прав на земельный участок, предусмотренные статьей 56 Земельного кодекса Российской Федерации; срок действия: с 18.12.2020; реквизиты документа-основания: приказ от 17.08.1992 № 197 выдан: МИНИСТЕРСТВО АРХИТЕКТУРЫ, СТРОИТЕЛЬСТВА И ЖИЛИЩНО- КОММУНАЛЬНОГО ХОЗЯЙСТВА РОССИЙСКОЙ ФЕДЕРАЦИИ. вид</p>	



ДОКУМЕНТ ПОДПИСАН
ЭЛЕКТРОННОЙ ПОДПИСЬЮ

Сертификат: 009F0BDC181A023B64597F1E2579BEFB50

Владелец: ФЕДЕРАЛЬНАЯ СЛУЖБА ГОСУДАРСТВЕННОЙ
РЕГИСТРАЦИИ, КАДАСТРА И КАРТОГРАФИИ
Действителен: с 02.08.2024 по 26.10.2025

полное наименование должности

инициалы, фамилия

Земельный участок			
вид объекта недвижимости			
Лист № 4 раздела 1	Всего листов раздела 1: 4	Всего разделов: 8	Всего листов выписки: 58
05.12.2024г. № КУВИ-001/2024-295365346			
Кадастровый номер:		63:01:0505006:503	
		ограничения (обременения): ограничения прав на земельный участок, предусмотренные статьей 56 Земельного кодекса Российской Федерации; срок действия: с 07.04.2021; реквизиты документа-основания: приказ от 14.12.2020 № 2437. вид ограничения (обременения): ограничения прав на земельный участок, предусмотренные статьей 56 Земельного кодекса Российской Федерации; срок действия: с 18.12.2023; реквизиты документа-основания: приказ от 17.08.1992 № 197 выдан: Министерство архитектуры, строительства и жилищно-коммунального хозяйства Российской Федерации. вид ограничения (обременения): ограничения прав на земельный участок, предусмотренные статьей 56 Земельного кодекса Российской Федерации; срок действия: с 10.05.2024; реквизиты документа-основания: об установлении приаэродромной территории аэродрома экспериментальной авиации Самара (Безымянка) от 05.02.2020 № 368 выдан: Министерство промышленности и торговли Российской Федерации. вид ограничения (обременения): ограничения прав на земельный участок, предусмотренные статьей 56 Земельного кодекса Российской Федерации; срок действия: с 16.09.2024; реквизиты документа-основания: об установлении приаэродромной территории аэродрома экспериментальной авиации Самара (Безымянка) от 05.02.2020 № 368 выдан: Министерство промышленности и торговли Российской Федерации. Граница земельного участка пересекает границы земельных участков (земельного участка) с кадастровыми номерами (кадастровым номером) 63:01:0505006:1.	
Получатель выписки:		Лаухина Юлия Владимировна	

полное наименование должности	 ДОКУМЕНТ ПОДПИСАН ЭЛЕКТРОННОЙ ПОДПИСЬЮ Сертификат: 009F0BDC181A023B64597F1E2579BEFB50 Владелец: ФЕДЕРАЛЬНАЯ СЛУЖБА ГОСУДАРСТВЕННОЙ РЕГИСТРАЦИИ, КАДАСТРА И КАРТОГРАФИИ Действителен: с 02.08.2024 по 26.10.2025	инициалы, фамилия
-------------------------------	---	-------------------

Выписка из Единого государственного реестра недвижимости об объекте недвижимости
Сведения о зарегистрированных правах

Земельный участок			
вид объекта недвижимости			

Лист № 1 раздела 2	Всего листов раздела 2: 2	Всего разделов: 8	Всего листов выписки: 58
--------------------	---------------------------	-------------------	--------------------------

05.12.2024г. № КУВИ-001/2024-295365346	
Кадастровый номер:	63:01:0505006:503

1	Правообладатель (правообладатели):	1.1	федеральное государственное бюджетное образовательное учреждение высшего образования "Самарский государственный технический университет", ИНН: 6315800040
	Сведения о возможности предоставления третьим лицам персональных данных физического лица:	1.1.1	данные отсутствуют
2	Вид, номер, дата и время государственной регистрации права:	2.1	Постоянное (бессрочное) пользование 63-63/001-63/001/329/2016-6762/2 03.10.2016 14:12:32
3	Сведения об осуществлении государственной регистрации сделки, права без необходимого в силу закона согласия третьего лица, органа:	3.1	данные отсутствуют
4	Ограничение прав и обременение объекта недвижимости:	не зарегистрировано	
1	Правообладатель (правообладатели):	1.2	Российская Федерация
	Сведения о возможности предоставления третьим лицам персональных данных физического лица:	1.2.1	данные отсутствуют
2	Вид, номер, дата и время государственной регистрации права:	2.2	Собственность 63-63-01/144/2008-565 21.07.2008 00:00:00
3	Сведения об осуществлении государственной регистрации сделки, права без необходимого в силу закона согласия третьего лица, органа:	3.2	данные отсутствуют
4	Ограничение прав и обременение объекта недвижимости:	не зарегистрировано	
5	Договоры участия в долевом строительстве:	не зарегистрировано	
6	Заявленные в судебном порядке права требования:	данные отсутствуют	
7	Сведения о возможности предоставления третьим лицам персональных данных физического лица:	данные отсутствуют	
8	Сведения о возражении в отношении зарегистрированного права:	данные отсутствуют	
9	Сведения о наличии решения об изъятии объекта недвижимости для государственных и муниципальных нужд:	данные отсутствуют	



ДОКУМЕНТ ПОДПИСАН
ЭЛЕКТРОННОЙ ПОДПИСЬЮ

Сертификат: 009F0BDC181A023B64597F1E2579BEFB50

Владелец: ФЕДЕРАЛЬНАЯ СЛУЖБА ГОСУДАРСТВЕННОЙ
РЕГИСТРАЦИИ, КАДАСТРА И КАРТОГРАФИИ
Действителен: с 02.08.2024 по 26.10.2025

полное наименование должности

инициалы, фамилия

Земельный участок			
вид объекта недвижимости			
Лист № 2 раздела 2	Всего листов раздела 2: 2	Всего разделов: 8	Всего листов выписки: 58
05.12.2024г. № КУВИ-001/2024-295365346			
Кадастровый номер:		63:01:0505006:503	
10	Сведения о невозможности государственной регистрации без личного участия правообладателя или его законного представителя:	данные отсутствуют	
11	Правопритязания и сведения о наличии поступивших, но не рассмотренных заявлений о проведении государственной регистрации права (перехода, прекращения права), ограничения права или обременения объекта недвижимости, сделки в отношении объекта недвижимости:	отсутствуют	
11	Сведения о невозможности государственной регистрации перехода, прекращения, ограничения права на земельный участок из земель сельскохозяйственного назначения:	данные отсутствуют	

полное наименование должности	 ДОКУМЕНТ ПОДПИСАН ЭЛЕКТРОННОЙ ПОДПИСЬЮ Сертификат: 009F0BDC181A023B64597F1E2579BEFB50 Владелец: ФЕДЕРАЛЬНАЯ СЛУЖБА ГОСУДАРСТВЕННОЙ РЕГИСТРАЦИИ, КАДАСТРА И КАРТОГРАФИИ Действителен: с 02.08.2024 по 26.10.2025	инициалы, фамилия
-------------------------------	---	-------------------

Выписка из Единого государственного реестра недвижимости об объекте недвижимости

Описание местоположения земельного участка

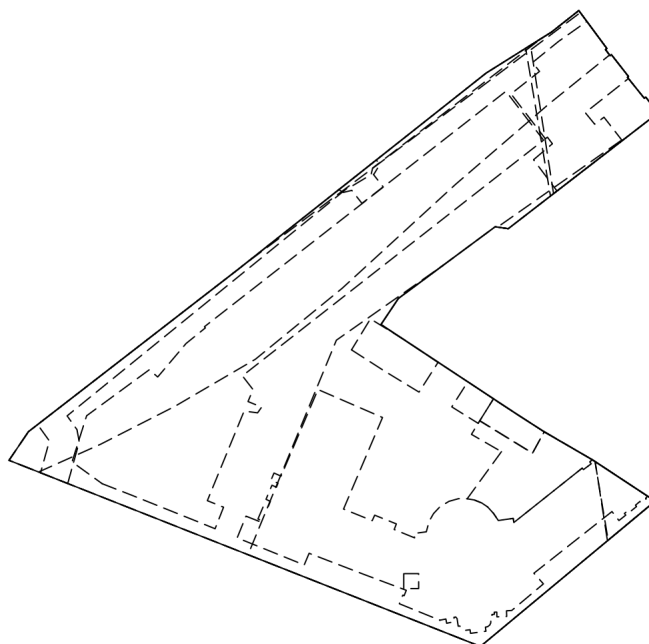
Земельный участок			
вид объекта недвижимости			

Лист № 1 раздела 3	Всего листов раздела 3: 1	Всего разделов: 8	Всего листов выписки: 58
--------------------	---------------------------	-------------------	--------------------------

05.12.2024г. № КУВИ-001/2024-295365346


Кадастровый номер: 63:01:0505006:503

План (чертеж, схема) земельного участка



Масштаб 1:2000 Условные обозначения:

полное наименование должности	инициалы, фамилия
-------------------------------	-------------------



ДОКУМЕНТ ПОДПИСАН
ЭЛЕКТРОННОЙ ПОДПИСЬЮ

Сертификат: 009F0BDC181A023B64597F1E2579BEFB50
Владелец: ФЕДЕРАЛЬНАЯ СЛУЖБА ГОСУДАРСТВЕННОЙ
РЕГИСТРАЦИИ, КАДАСТРА И КАРТОГРАФИИ
Действителен: с 02.08.2024 по 26.10.2025

Выписка из Единого государственного реестра недвижимости об объекте недвижимости

Описание местоположения земельного участка

Земельный участок			
вид объекта недвижимости			
Лист № 1 раздела 3.1	Всего листов раздела 3.1: 2	Всего разделов: 8	Всего листов выписки: 58
05.12.2024г. № КУВИ-001/2024-295365346			
Кадастровый номер:		63:01:0505006:503	

Описание местоположения границ земельного участка							
№ п/п	Номер точки		Дирекционный угол	Горизонтальное проложение, м	Описание закрепления на местности	Кадастровые номера смежных участков	Сведения об адресах правообладателей смежных земельных участков
	начальная	конечная					
1	2	3	4	5	6	7	8
1	1.1.1	1.1.2	291°33.0'	135.88	данные отсутствуют	63:01:0000000:30033(8)	данные отсутствуют
2	1.1.2	1.1.3	34°9.1'	9.28	данные отсутствуют	63:01:0000000:23138(3)	данные отсутствуют
3	1.1.3	1.1.4	52°14.8'	71.14	данные отсутствуют	данные отсутствуют	данные отсутствуют
4	1.1.4	1.1.5	51°37.9'	84.74	данные отсутствуют	данные отсутствуют	данные отсутствуют
5	1.1.5	1.1.6	57°53.5'	20.7	данные отсутствуют	63:01:0000000:23138(3)	данные отсутствуют
6	1.1.6	1.1.7	51°45.2'	9.32	данные отсутствуют	63:01:0000000:23138(3)	данные отсутствуют
7	1.1.7	1.1.8	143°31.2'	12.65	данные отсутствуют	данные отсутствуют	данные отсутствуют
8	1.1.8	1.1.9	230°11.6'	0.47	данные отсутствуют	данные отсутствуют	данные отсутствуют
9	1.1.9	1.1.10	143°11.2'	2.04	данные отсутствуют	данные отсутствуют	данные отсутствуют
10	1.1.10	1.1.11	53°7.8'	0.45	данные отсутствуют	данные отсутствуют	данные отсутствуют
11	1.1.11	1.1.12	141°56.5'	7.43	данные отсутствуют	63:01:0505006:741(1)	адрес отсутствует
12	1.1.12	1.1.13	231°50.6'	0.36	данные отсутствуют	63:01:0505006:741(1)	адрес отсутствует
13	1.1.13	1.1.14	141°13.7'	7.17	данные отсутствуют	63:01:0505006:741(1)	адрес отсутствует
14	1.1.14	1.1.15	58°50.5'	0.5	данные отсутствуют	63:01:0505006:741(1)	адрес отсутствует
15	1.1.15	1.1.16	142°17.6'	5.35	данные отсутствуют	63:01:0505006:741(1)	адрес отсутствует
16	1.1.16	1.1.17	232°17.6'	50.74	данные отсутствуют	данные отсутствуют	данные отсутствуют
17	1.1.17	1.1.18	278°16.0'	3.55	данные отсутствуют	63:01:0505006:1(1)	адрес отсутствует
18	1.1.18	1.1.19	233°27.8'	32.28	данные отсутствуют	63:01:0505006:1(1)	адрес отсутствует
19	1.1.19	1.1.20	213°44.8'	8.41	данные отсутствуют	63:01:0505006:1(1)	адрес отсутствует
20	1.1.20	1.1.21	123°26.2'	43.99	данные отсутствуют	63:01:0505006:1(1)	адрес отсутствует
21	1.1.21	1.1.22	122°46.8'	8.55	данные отсутствуют	63:01:0505006:1(1)	адрес отсутствует
22	1.1.22	1.1.23	120°6.1'	14.71	данные отсутствуют	63:01:0505006:1(1)	адрес отсутствует



ДОКУМЕНТ ПОДПИСАН
ЭЛЕКТРОННОЙ ПОДПИСЬЮ

Сертификат: 009F0BDC181A023B64597F1E2579BEFB50

Владелец: ФЕДЕРАЛЬНАЯ СЛУЖБА ГОСУДАРСТВЕННОЙ
РЕГИСТРАЦИИ, КАДАСТРА И КАРТОГРАФИИ
Действителен: с 02.08.2024 по 26.10.2025

полное наименование должности

инициалы, фамилия

Земельный участок

вид объекта недвижимости

Лист № 2 раздела 3.1

Всего листов раздела 3.1: 2

Всего разделов: 8

Всего листов выписки: 58

05.12.2024г. № КУВИ-001/2024-295365346

Кадастровый номер:

63:01:0505006:503

1	2	3	4	5	6	7	8
23	1.1.23	1.1.24	123°23.0`	20.19	данные отсутствуют	данные отсутствуют	данные отсутствуют
24	1.1.24	1.1.1	230°14.0`	60.92	данные отсутствуют	63:01:0000000:19531(1)	данные отсутствуют



ДОКУМЕНТ ПОДПИСАН
ЭЛЕКТРОННОЙ ПОДПИСЬЮ

Сертификат: 009F0BDC181A023B64597F1E2579BEFB50

Владелец: ФЕДЕРАЛЬНАЯ СЛУЖБА ГОСУДАРСТВЕННОЙ

РЕГИСТРАЦИИ, КАДАСТРА И КАРТОГРАФИИ

Действителен: с 02.08.2024 по 26.10.2025

полное наименование должности

инициалы, фамилия

Выписка из Единого государственного реестра недвижимости об объекте недвижимости

Описание местоположения земельного участка

Земельный участок			
вид объекта недвижимости			
Лист № 1 раздела 3.2	Всего листов раздела 3.2: 2	Всего разделов: 8	Всего листов выписки: 58
05.12.2024г. № КУВИ-001/2024-295365346			
Кадастровый номер:		63:01:0505006:503	

Сведения о характерных точках границы земельного участка				
Система координат МСК-63				
Номер точки	Координаты, м		Описание закрепления на местности	Средняя квадратичная погрешность определения координат характерных точек границ земельного участка, м
	X	Y		
1	2	3	4	5
1	388081.41	1371728.16	-	0.3
2	388120.38	1371774.99	-	0.3
3	388131.49	1371758.13	-	0.3
4	388138.87	1371745.4	-	0.3
5	388143.5	1371738.21	-	0.3
6	388167.74	1371701.5	-	0.3
7	388174.73	1371706.17	-	0.3
8	388193.95	1371732.11	-	0.3
9	388193.44	1371735.62	-	0.3
10	388224.47	1371775.76	-	0.3
11	388228.7	1371772.49	-	0.3
12	388228.44	1371772.06	-	0.3
13	388234.03	1371767.57	-	0.3
14	388234.25	1371767.85	-	0.3
15	388240.1	1371763.27	-	0.3
16	388239.83	1371762.91	-	0.3
17	388241.46	1371761.69	-	0.3
18	388241.76	1371762.05	-	0.3
19	388251.93	1371754.53	-	0.3
20	388246.16	1371747.21	-	0.3
21	388235.16	1371729.68	-	0.3
22	388182.56	1371663.24	-	0.3



ДОКУМЕНТ ПОДПИСАН
ЭЛЕКТРОННОЙ ПОДПИСЬЮ

Сертификат: 009F0BDC181A023B64597F1E2579BEFB50

Владелец: ФЕДЕРАЛЬНАЯ СЛУЖБА ГОСУДАРСТВЕННОЙ

РЕГИСТРАЦИИ, КАДАСТРА И КАРТОГРАФИИ

Действителен: с 02.08.2024 по 26.10.2025

полное наименование должности

инициалы, фамилия

Земельный участок

вид объекта недвижимости

Лист № 2 раздела 3.2

Всего листов раздела 3.2: 2

Всего разделов: 8

Всего листов выписки: 58

05.12.2024г. № КУВИ-001/2024-295365346

Кадастровый номер:

63:01:0505006:503

1	2	3	4	5
23	388139	1371606.99	-	0.3
24	388131.32	1371601.78	-	0.3
1	388081.41	1371728.16	-	0.3



ДОКУМЕНТ ПОДПИСАН
ЭЛЕКТРОННОЙ ПОДПИСЬЮ

Сертификат: 009F0BDC181A023B64597F1E2579BEFB50

Владелец: ФЕДЕРАЛЬНАЯ СЛУЖБА ГОСУДАРСТВЕННОЙ

РЕГИСТРАЦИИ, КАДАСТРА И КАРТОГРАФИИ

Действителен: с 02.08.2024 по 26.10.2025

полное наименование должности

инициалы, фамилия

Выписка из Единого государственного реестра недвижимости об объекте недвижимости
Сведения о частях земельного участка

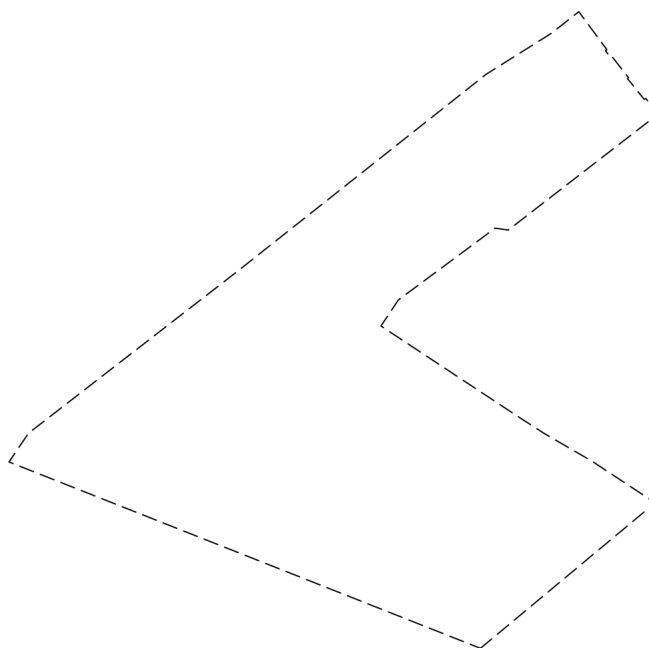
Земельный участок			
вид объекта недвижимости			

Лист № 1 раздела 4	Всего листов раздела 4: 18	Всего разделов: 8	Всего листов выписки: 58
--------------------	----------------------------	-------------------	--------------------------

05.12.2024г. № КУВИ-001/2024-295365346

Кадастровый номер: 63:01:0505006:503

План (чертеж, схема) части земельного участка | Учетный номер части: 63:01:0505006:503/1



Масштаб 1:2000 | Условные обозначения:

полное наименование должности	 ДОКУМЕНТ ПОДПИСАН ЭЛЕКТРОННОЙ ПОДПИСЬЮ	инициалы, фамилия
	Сертификат: 009F0BDC181A023B64597F1E2579BEFB50 Владелец: ФЕДЕРАЛЬНАЯ СЛУЖБА ГОСУДАРСТВЕННОЙ РЕГИСТРАЦИИ, КАДАСТРА И КАРТОГРАФИИ Действителен: с 02.08.2024 по 26.10.2025	

Земельный участок

вид объекта недвижимости

Лист № 3 раздела 4

Всего листов раздела 4: 18

Всего разделов: 8

Всего листов выписки: 58

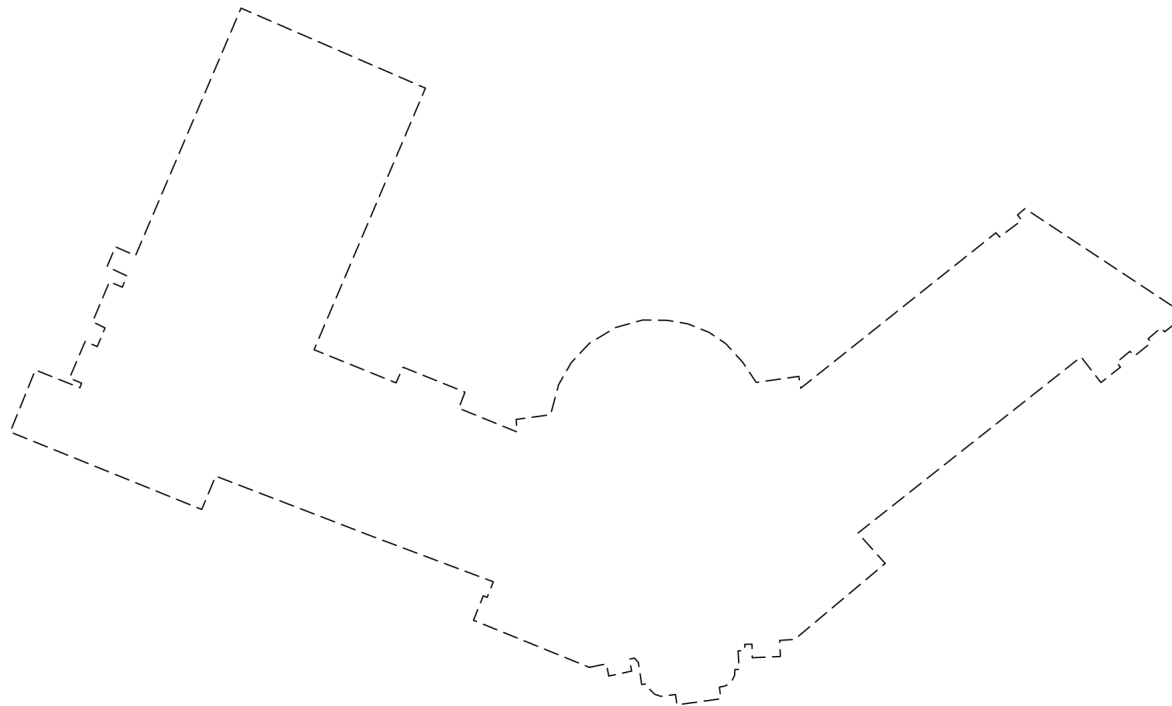
05.12.2024г. № КУВИ-001/2024-295365346

Кадастровый номер:

63:01:0505006:503

План (чертеж, схема) части земельного участка

Учетный номер части: 63:01:0505006:503/3



Масштаб 1:700

Условные обозначения:

ДОКУМЕНТ ПОДПИСАН
ЭЛЕКТРОННОЙ ПОДПИСЬЮ

Сертификат: 009F0BDC181A023B64597F1E2579BEFB50

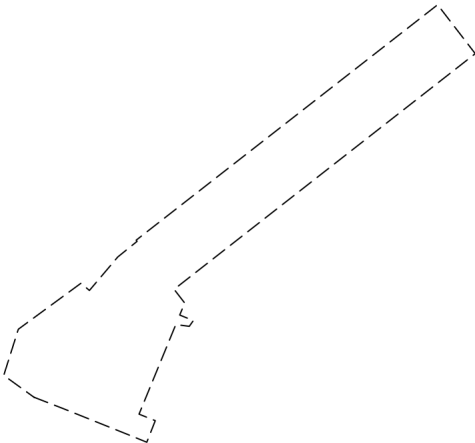
Владелец: ФЕДЕРАЛЬНАЯ СЛУЖБА ГОСУДАРСТВЕННОЙ

РЕГИСТРАЦИИ, КАДАСТРА И КАРТОГРАФИИ

Действителен: с 02.08.2024 по 26.10.2025

полное наименование должности

инициалы, фамилия

Земельный участок			
вид объекта недвижимости			
Лист № 4 раздела 4	Всего листов раздела 4: 18	Всего разделов: 8	Всего листов выписки: 58
05.12.2024г. № КУВИ-001/2024-295365346			
Кадастровый номер:		63:01:0505006:503	
План (чертеж, схема) части земельного участка		Учетный номер части: 63:01:0505006:503/4	
			
Масштаб 1:2000	Условные обозначения:		

	ДОКУМЕНТ ПОДПИСАН ЭЛЕКТРОННОЙ ПОДПИСЬЮ	
Сертификат: 009F0BDC181A023B64597F1E2579BEFB50	Владелец: ФЕДЕРАЛЬНАЯ СЛУЖБА ГОСУДАРСТВЕННОЙ РЕГИСТРАЦИИ, КАДАСТРА И КАРТОГРАФИИ	инициалы, фамилия
полное наименование должности	Действителен: с 02.08.2024 по 26.10.2025	

Земельный участок

вид объекта недвижимости

Лист № 5 раздела 4

Всего листов раздела 4: 18

Всего разделов: 8

Всего листов выписки: 58

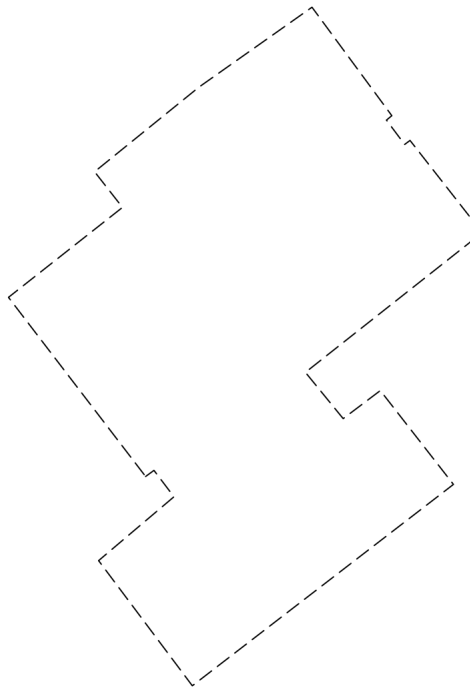
05.12.2024г. № КУВИ-001/2024-295365346

Кадастровый номер:

63:01:0505006:503

План (чертеж, схема) части земельного участка

Учетный номер части: 63:01:0505006:503/5



Масштаб 1:500

Условные обозначения:

ДОКУМЕНТ ПОДПИСАН
ЭЛЕКТРОННОЙ ПОДПИСЬЮ

Сертификат: 009F0BDC181A023B64597F1E2579BEFB50

Владелец: ФЕДЕРАЛЬНАЯ СЛУЖБА ГОСУДАРСТВЕННОЙ
РЕГИСТРАЦИИ, КАДАСТРА И КАРТОГРАФИИ
Действителен: с 02.08.2024 по 26.10.2025

полное наименование должности

инициалы, фамилия

Земельный участок

вид объекта недвижимости

Лист № 6 раздела 4

Всего листов раздела 4: 18

Всего разделов: 8

Всего листов выписки: 58

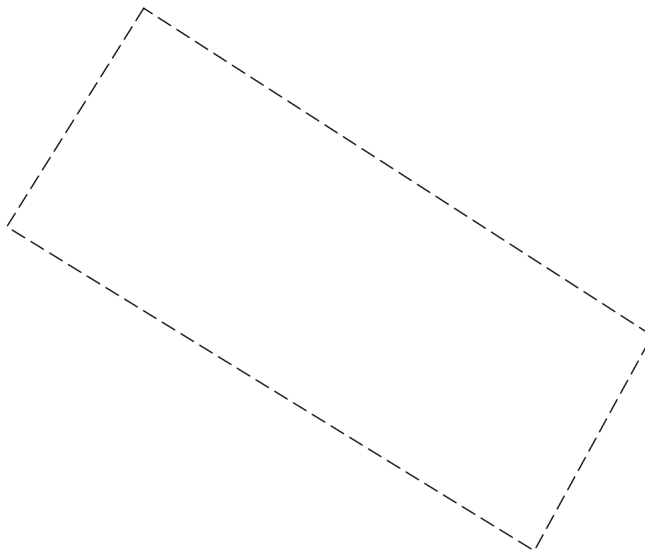
05.12.2024г. № КУВИ-001/2024-295365346

Кадастровый номер:

63:01:0505006:503

План (чертеж, схема) части земельного участка

Учетный номер части: 63:01:0505006:503/6



Масштаб 1:200

Условные обозначения:

ДОКУМЕНТ ПОДПИСАН
ЭЛЕКТРОННОЙ ПОДПИСЬЮ

Сертификат: 009F0BDC181A023B64597F1E2579BEFB50

Владелец: ФЕДЕРАЛЬНАЯ СЛУЖБА ГОСУДАРСТВЕННОЙ
РЕГИСТРАЦИИ, КАДАСТРА И КАРТОГРАФИИ
Действителен: с 02.08.2024 по 26.10.2025

полное наименование должности

инициалы, фамилия

Земельный участок

вид объекта недвижимости

Лист № 7 раздела 4

Всего листов раздела 4: 18

Всего разделов: 8

Всего листов выписки: 58

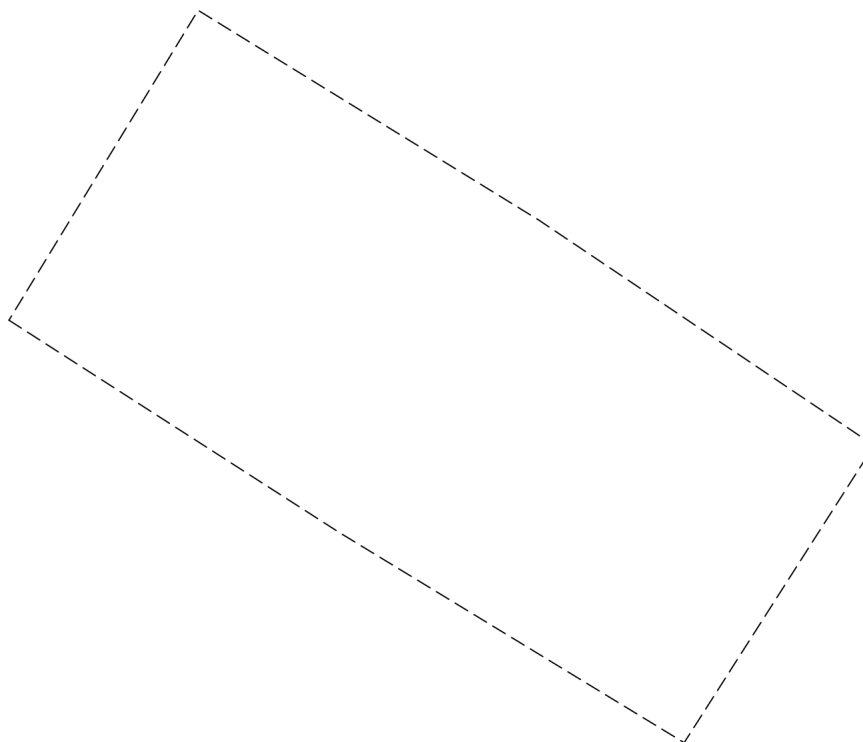
05.12.2024г. № КУВИ-001/2024-295365346

Кадастровый номер:

63:01:0505006:503

План (чертеж, схема) части земельного участка

Учетный номер части: 63:01:0505006:503/7



Масштаб 1:200

Условные обозначения:

ДОКУМЕНТ ПОДПИСАН
ЭЛЕКТРОННОЙ ПОДПИСЬЮ

Сертификат: 009F0BDC181A023B64597F1E2579BEFB50

Владелец: ФЕДЕРАЛЬНАЯ СЛУЖБА ГОСУДАРСТВЕННОЙ

РЕГИСТРАЦИИ, КАДАСТРА И КАРТОГРАФИИ

Действителен: с 02.08.2024 по 26.10.2025

полное наименование должности

инициалы, фамилия

Земельный участок

вид объекта недвижимости

Лист № 8 раздела 4

Всего листов раздела 4: 18

Всего разделов: 8

Всего листов выписки: 58

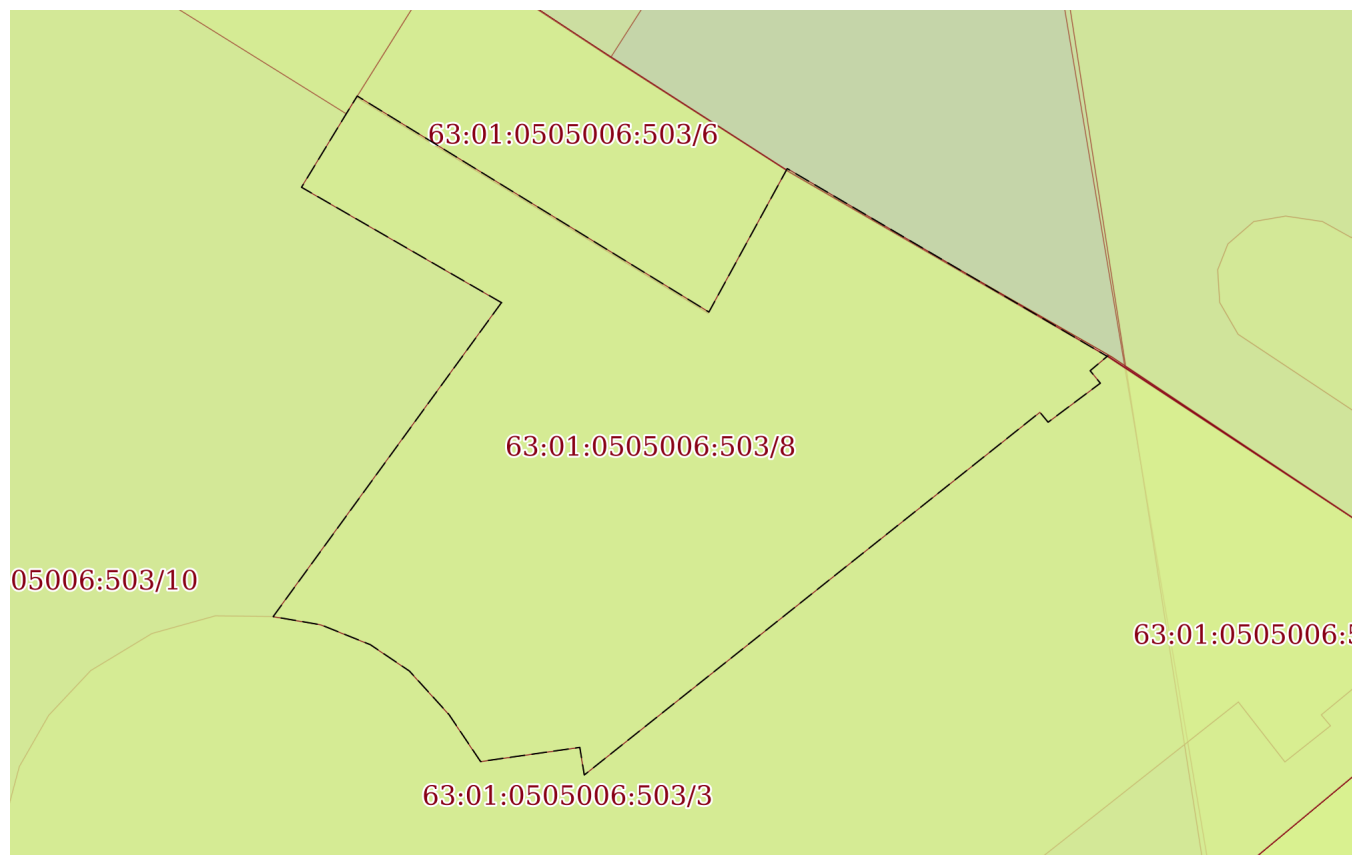
05.12.2024г. № КУВИ-001/2024-295365346

Кадастровый номер:

63:01:0505006:503

План (чертеж, схема) части земельного участка

Учетный номер части: 63:01:0505006:503/8



Масштаб 1:300

Условные обозначения:

ДОКУМЕНТ ПОДПИСАН
ЭЛЕКТРОННОЙ ПОДПИСЬЮ

Сертификат: 009F0BDC181A023B64597F1E2579BEFB50

Владелец: ФЕДЕРАЛЬНАЯ СЛУЖБА ГОСУДАРСТВЕННОЙ
РЕГИСТРАЦИИ, КАДАСТРА И КАРТОГРАФИИ
Действителен: с 02.08.2024 по 26.10.2025

полное наименование должности

инициалы, фамилия

Земельный участок

вид объекта недвижимости

Лист № 9 раздела 4

Всего листов раздела 4: 18

Всего разделов: 8

Всего листов выписки: 58

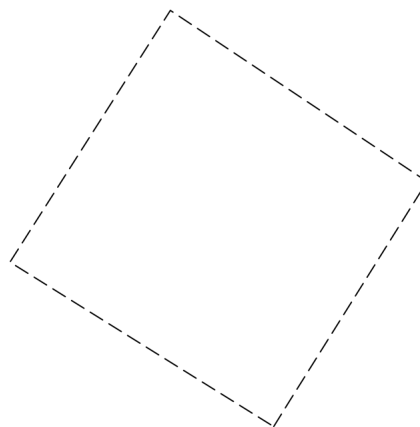
05.12.2024г. № КУВИ-001/2024-295365346

Кадастровый номер:

63:01:0505006:503

План (чертеж, схема) части земельного участка

Учетный номер части: 63:01:0505006:503/9



Масштаб 1:200

Условные обозначения:

ДОКУМЕНТ ПОДПИСАН
ЭЛЕКТРОННОЙ ПОДПИСЬЮ

Сертификат: 009F0BDC181A023B64597F1E2579BEFB50

Владелец: ФЕДЕРАЛЬНАЯ СЛУЖБА ГОСУДАРСТВЕННОЙ
РЕГИСТРАЦИИ, КАДАСТРА И КАРТОГРАФИИ
Действителен: с 02.08.2024 по 26.10.2025

полное наименование должности

инициалы, фамилия

Земельный участок

вид объекта недвижимости

Лист № 11 раздела 4

Всего листов раздела 4: 18

Всего разделов: 8

Всего листов выписки: 58

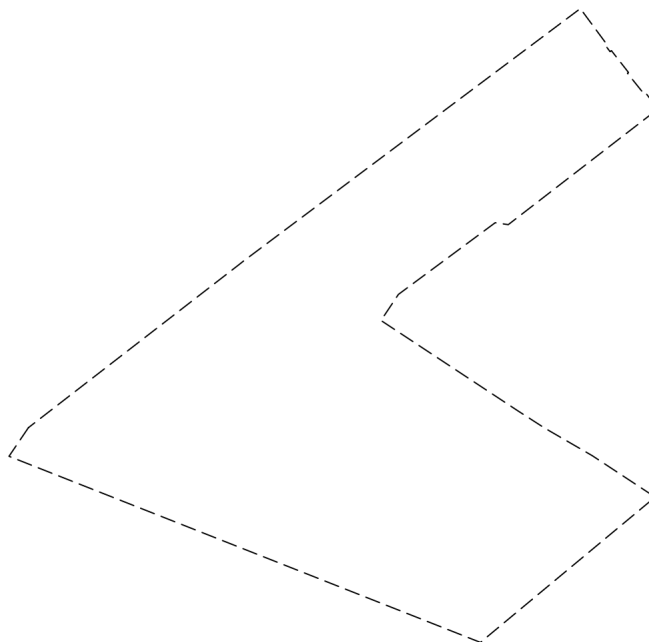
05.12.2024г. № КУВИ-001/2024-295365346

Кадастровый номер:

63:01:0505006:503

План (чертеж, схема) части земельного участка

Учетный номер части: 63:01:0505006:503/11



Масштаб 1:2000

Условные обозначения:

ДОКУМЕНТ ПОДПИСАН
ЭЛЕКТРОННОЙ ПОДПИСЬЮ

Сертификат: 009F0BDC181A023B64597F1E2579BEFB50

Владелец: ФЕДЕРАЛЬНАЯ СЛУЖБА ГОСУДАРСТВЕННОЙ
РЕГИСТРАЦИИ, КАДАСТРА И КАРТОГРАФИИ
Действителен: с 02.08.2024 по 26.10.2025

полное наименование должности

инициалы, фамилия

Земельный участок

вид объекта недвижимости

Лист № 12 раздела 4

Всего листов раздела 4: 18

Всего разделов: 8

Всего листов выписки: 58

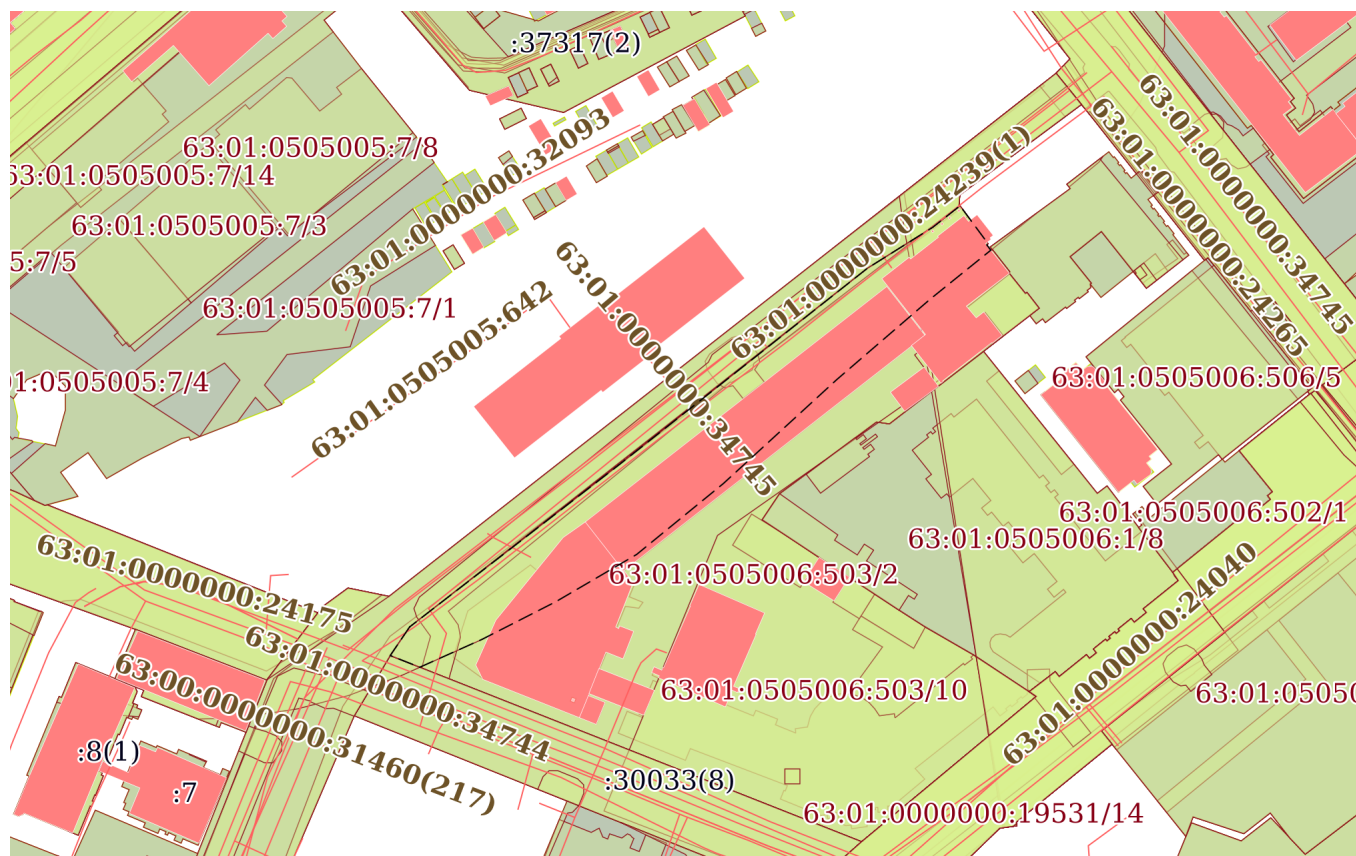
05.12.2024г. № КУВИ-001/2024-295365346

Кадастровый номер:

63:01:0505006:503

План (чертеж, схема) части земельного участка

Учетный номер части: 63:01:0505006:503/12



Масштаб 1:2000

Условные обозначения:



ДОКУМЕНТ ПОДПИСАН
ЭЛЕКТРОННОЙ ПОДПИСЬЮ

Сертификат: 009F0BDC181A023B64597F1E2579BEFB50

Владелец: ФЕДЕРАЛЬНАЯ СЛУЖБА ГОСУДАРСТВЕННОЙ

РЕГИСТРАЦИИ, КАДАСТРА И КАРТОГРАФИИ

Действителен: с 02.08.2024 по 26.10.2025

полное наименование должности

инициалы, фамилия

Земельный участок

вид объекта недвижимости

Лист № 13 раздела 4

Всего листов раздела 4: 18

Всего разделов: 8

Всего листов выписки: 58

05.12.2024г. № КУВИ-001/2024-295365346

Кадастровый номер:

63:01:0505006:503

План (чертеж, схема) части земельного участка

Учетный номер части: 63:01:0505006:503/13

63:01:0505006:503/13

Масштаб 1:40

Условные обозначения:

ДОКУМЕНТ ПОДПИСАН
ЭЛЕКТРОННОЙ ПОДПИСЬЮ

Сертификат: 009F0BDC181A023B64597F1E2579BEFB50

Владелец: ФЕДЕРАЛЬНАЯ СЛУЖБА ГОСУДАРСТВЕННОЙ
РЕГИСТРАЦИИ, КАДАСТРА И КАРТОГРАФИИ
Действителен: с 02.08.2024 по 26.10.2025

полное наименование должности

инициалы, фамилия

Земельный участок

вид объекта недвижимости

Лист № 14 раздела 4

Всего листов раздела 4: 18

Всего разделов: 8

Всего листов выписки: 58

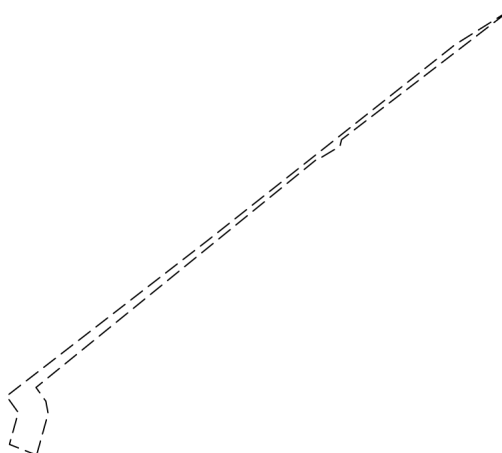
05.12.2024г. № КУВИ-001/2024-295365346

Кадастровый номер:

63:01:0505006:503

План (чертеж, схема) части земельного участка

Учетный номер части: 63:01:0505006:503/14



Масштаб 1:2000

Условные обозначения:

ДОКУМЕНТ ПОДПИСАН
ЭЛЕКТРОННОЙ ПОДПИСЬЮ

Сертификат: 009F0BDC181A023B64597F1E2579BEFB50

Владелец: ФЕДЕРАЛЬНАЯ СЛУЖБА ГОСУДАРСТВЕННОЙ
РЕГИСТРАЦИИ, КАДАСТРА И КАРТОГРАФИИ
Действителен: с 02.08.2024 по 26.10.2025

полное наименование должности

инициалы, фамилия

Земельный участок

вид объекта недвижимости

Лист № 15 раздела 4

Всего листов раздела 4: 18

Всего разделов: 8

Всего листов выписки: 58

05.12.2024г. № КУВИ-001/2024-295365346

Кадастровый номер:

63:01:0505006:503

План (чертеж, схема) части земельного участка

Учетный номер части: 63:01:0505006:503/15



Масштаб 1:20

Условные обозначения:

ДОКУМЕНТ ПОДПИСАН
ЭЛЕКТРОННОЙ ПОДПИСЬЮ

Сертификат: 009F0BDC181A023B64597F1E2579BEFB50

Владелец: ФЕДЕРАЛЬНАЯ СЛУЖБА ГОСУДАРСТВЕННОЙ

РЕГИСТРАЦИИ, КАДАСТРА И КАРТОГРАФИИ

Действителен: с 02.08.2024 по 26.10.2025

полное наименование должности

инициалы, фамилия

Земельный участок

вид объекта недвижимости

Лист № 16 раздела 4

Всего листов раздела 4: 18

Всего разделов: 8

Всего листов выписки: 58

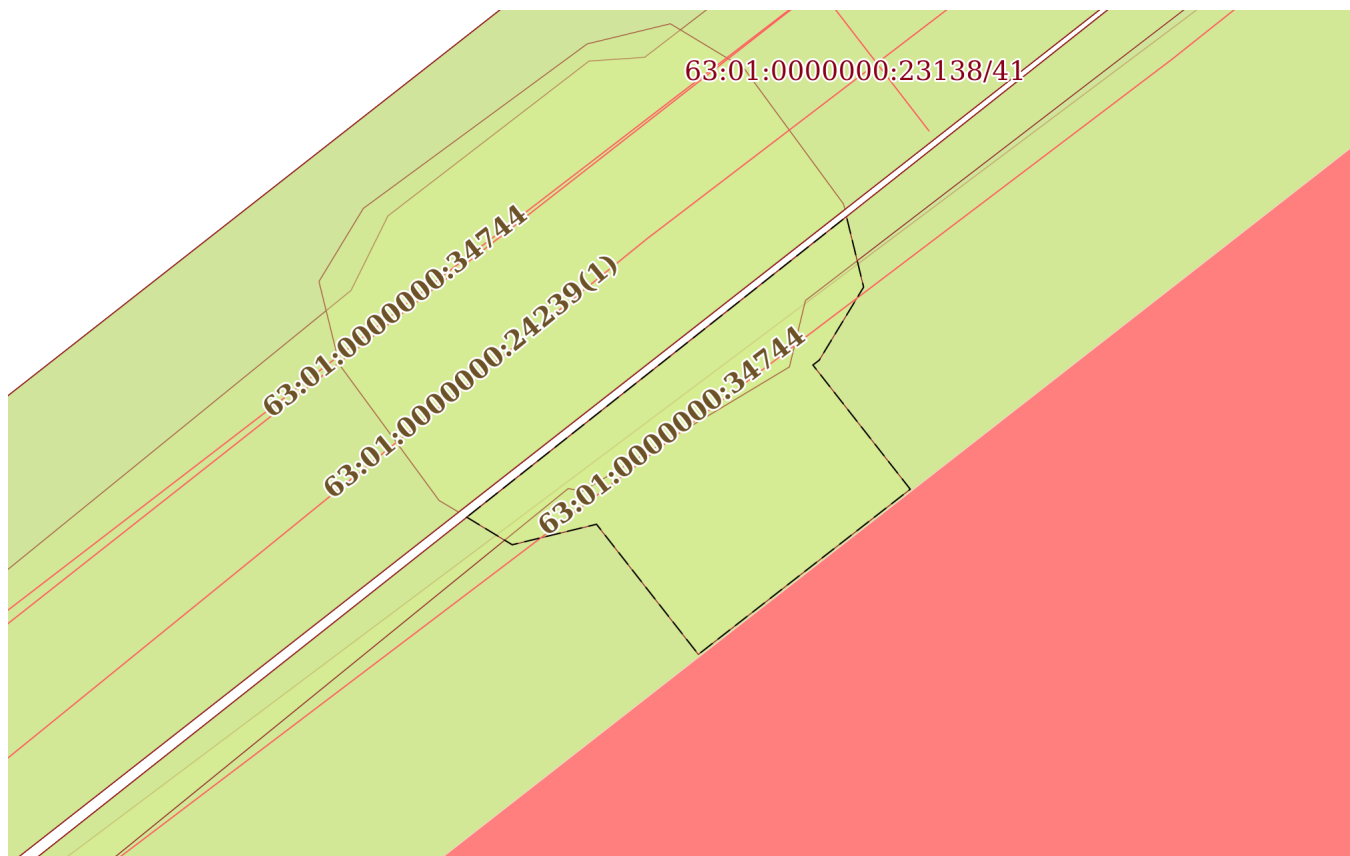
05.12.2024г. № КУВИ-001/2024-295365346

Кадастровый номер:

63:01:0505006:503

План (чертеж, схема) части земельного участка

Учетный номер части: 63:01:0505006:503/16



Масштаб 1:200

Условные обозначения:



ДОКУМЕНТ ПОДПИСАН
ЭЛЕКТРОННОЙ ПОДПИСЬЮ

Сертификат: 009F0BDC181A023B64597F1E2579BEFB50

Владелец: ФЕДЕРАЛЬНАЯ СЛУЖБА ГОСУДАРСТВЕННОЙ

РЕГИСТРАЦИИ, КАДАСТРА И КАРТОГРАФИИ

Действителен: с 02.08.2024 по 26.10.2025

полное наименование должности

инициалы, фамилия

Земельный участок

вид объекта недвижимости

Лист № 17 раздела 4

Всего листов раздела 4: 18

Всего разделов: 8

Всего листов выписки: 58

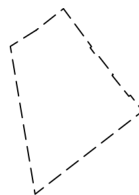
05.12.2024г. № КУВИ-001/2024-295365346

Кадастровый номер:

63:01:0505006:503

План (чертеж, схема) части земельного участка

Учетный номер части: 63:01:0505006:503/17



Масштаб 1:2000

Условные обозначения:

ДОКУМЕНТ ПОДПИСАН
ЭЛЕКТРОННОЙ ПОДПИСЬЮ

Сертификат: 009F0BDC181A023B64597F1E2579BEFB50

Владелец: ФЕДЕРАЛЬНАЯ СЛУЖБА ГОСУДАРСТВЕННОЙ
РЕГИСТРАЦИИ, КАДАСТРА И КАРТОГРАФИИ
Действителен: с 02.08.2024 по 26.10.2025

полное наименование должности

инициалы, фамилия

Земельный участок

вид объекта недвижимости

Лист № 18 раздела 4

Всего листов раздела 4: 18

Всего разделов: 8

Всего листов выписки: 58

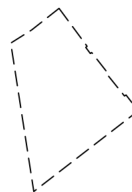
05.12.2024г. № КУВИ-001/2024-295365346

Кадастровый номер:

63:01:0505006:503

План (чертеж, схема) части земельного участка

Учетный номер части: 63:01:0505006:503/18



Масштаб 1:2000

Условные обозначения:

ДОКУМЕНТ ПОДПИСАН
ЭЛЕКТРОННОЙ ПОДПИСЬЮ

Сертификат: 009F0BDC181A023B64597F1E2579BEFB50

Владелец: ФЕДЕРАЛЬНАЯ СЛУЖБА ГОСУДАРСТВЕННОЙ
РЕГИСТРАЦИИ, КАДАСТРА И КАРТОГРАФИИ
Действителен: с 02.08.2024 по 26.10.2025

полное наименование должности

инициалы, фамилия

Выписка из Единого государственного реестра недвижимости об объекте недвижимости

Сведения о частях земельного участка

Земельный участок		
вид объекта недвижимости		
Лист № 1 раздела 4.1	Всего листов раздела 4.1: 6	Всего разделов: 8
05.12.2024г. № КУВИ-001/2024-295365346		
Кадастровый номер:		63:01:0505006:503
Учетный номер части	Площадь, м2	Содержание ограничения в использовании или ограничения права на объект недвижимости или обременения объекта недвижимости
1	2	3
63:01:0505006:503/1	12473	вид ограничения (обременения): прочие ограничения прав и обременения объекта недвижимости; Срок действия: не установлен; Содержание ограничения (обременения): Часть земельного участка находится в охранной зоне соответствующих коммуникаций
63:01:0505006:503/2	12473	вид ограничения (обременения): прочие ограничения прав и обременения объекта недвижимости; Срок действия: не установлен; Содержание ограничения (обременения): Ограничения в использовании по красной линии
63:01:0505006:503/3	2562	данные отсутствуют
63:01:0505006:503/4	3157	данные отсутствуют
63:01:0505006:503/5	778	данные отсутствуют
63:01:0505006:503/6	110	данные отсутствуют
63:01:0505006:503/7	211	данные отсутствуют
63:01:0505006:503/8	444	данные отсутствуют
63:01:0505006:503/9	65	данные отсутствуют
63:01:0505006:503/10	5264	вид ограничения (обременения): ограничения прав на земельный участок, предусмотренные статьей 56 Земельного кодекса Российской Федерации; Срок действия: не установлен; реквизиты документа-основания: приказ министерства культуры Самарской области от 02.03.2015 № 15 выдан: Министерство культуры Самарской области; Содержание ограничения (обременения): Установлены Приказом министерства культуры Самарской области от 02.03.2015 № 15 «Об утверждении границ зон охраны, режимов использования земель и градостроительных регламентов в границах данных зон объекта культурного наследия регионального значения «Дом архиерейского подворья» (г. Самара, ул. Галактионовская, 102/Вилоновская, 24); Реестровый номер границы: 63.01.2.350
63:01:0505006:503/11	12345	вид ограничения (обременения): ограничения прав на земельный участок, предусмотренные статьей 56 Земельного кодекса Российской Федерации; Срок действия: не установлен; реквизиты документа-основания: приказ министерства культуры Самарской области от 04.03.2014 № 25 выдан: Министерство культуры Самарской области; Содержание ограничения (обременения): Установлены приказом министерства культуры Самарской области от 04.03.2014 № 25; Реестровый номер границы: 63.01.2.799



ДОКУМЕНТ ПОДПИСАН
ЭЛЕКТРОННОЙ ПОДПИСЬЮ

Сертификат: 009F0BDC181A023B64597F1E2579BEFB50

Владелец: ФЕДЕРАЛЬНАЯ СЛУЖБА ГОСУДАРСТВЕННОЙ

РЕГИСТРАЦИИ, КАДАСТРА И КАРТОГРАФИИ

Действителен: с 02.08.2024 по 26.10.2025

полное наименование должности

инициалы, фамилия

Земельный участок			
вид объекта недвижимости			
Лист № 2 раздела 4.1	Всего листов раздела 4.1: 6	Всего разделов: 8	Всего листов выписки: 58
05.12.2024г. № КУВИ-001/2024-295365346			
Кадастровый номер:		63:01:0505006:503	
63:01:0505006:503/12	3462	вид ограничения (обременения): ограничения прав на земельный участок, предусмотренные статьей 56 Земельного кодекса Российской Федерации; Срок действия: не установлен; реквизиты документа-основания: федеральный закон "О санитарно-эпидемиологическом благополучии населения" от 30.03.1999 № 52-ФЗ выдан: Правительство Российской Федерации; Содержание ограничения (обременения): В санитарно-защитной зоне не допускается размещать: жилую застройку, включая отдельные жилые дома, ландшафтно-рекреационные зоны, зоны отдыха, территории курортов, санаториев и домов отдыха, территорий садоводческих товариществ и коттеджной застройки, коллективных или индивидуальных дачных и садово-огородных участков, а также других территорий с нормируемыми показателями качества среды обитания; спортивные сооружения, детские площадки, образовательные и детские учреждения, лечебно-профилактические и оздоровительные учреждения общего пользования.; Реестровый номер границы: 63.00.2.46	
63:01:0505006:503/13	16	вид ограничения (обременения): ограничения прав на земельный участок, предусмотренные статьей 56 Земельного кодекса Российской Федерации; Срок действия: не установлен; реквизиты документа-основания: постановление об охранных зонах пунктов государственной геодезической сети, государственной нивелирной сети и государственной гравиметрической сети от 21.08.2019 № 1080 выдан: Правительство РФ; Содержание ограничения (обременения): постановление Правительства РФ от 21.08.2019 № 1080 20. В пределах границ охранных зон пунктов запрещается использование земельных участков для осуществления видов деятельности, приводящих к повреждению или уничтожению наружных опознавательных знаков пунктов, нарушение неизменности местоположения их центров, уничтожению, перемещению, засыпке или повреждению составных частей пунктов. Так же на земельных участках в границах охранных зон пунктов запрещается проведение работ, размещение объектов и предметов, которые могут препятствовать доступу к пунктам.; Реестровый номер границы: 63.01.2.2912	
63:01:0505006:503/14	412	вид ограничения (обременения): ограничения прав на земельный участок, предусмотренные статьей 56 Земельного кодекса Российской Федерации; Срок действия: не установлен; реквизиты документа-основания: приказ от 17.08.1992 № 197 выдан: МИНИСТЕРСТВО АРХИТЕКТУРЫ, СТРОИТЕЛЬСТВА И ЖИЛИЩНО- КОММУНАЛЬНОГО ХОЗЯЙСТВА РОССИЙСКОЙ ФЕДЕРАЦИИ; Содержание ограничения (обременения): Ограничения устанавливаются в соответствии с Правилами охраны коммунальных тепловых сетей (утв. приказом Минстроя РФ от 17 августа 1992 г. N 197). 5. В пределах охранных зон тепловых сетей не допускается производить действия, которые могут повлечь нарушения в нормальной работе тепловых сетей, их повреждение, несчастные случаи, или препятствующие ремонту: размещать автозаправочные станции, хранилища горюче-смазочных материалов, складировать агрессивные химические материалы; загромождать подходы и подъезды к объектам и сооружениям тепловых сетей, складировать тяжелые и громоздкие материалы, возводить временные строения и заборы; устраивать спортивные и игровые площадки, неорганизованные рынки, остановочные пункты общественного транспорта, стоянки всех видов машин и механизмов, гаражи, огороды и т.п.; устраивать всякого рода свалки, разжигать костры, сжигать бытовой мусор или промышленные отходы; производить работы ударными механизмами, производить сброс и слив едких и коррозионно-активных	



ДОКУМЕНТ ПОДПИСАН
ЭЛЕКТРОННОЙ ПОДПИСЬЮ

Сертификат: 009F0BDC181A023B64597F1E2579BEFB50

Владелец: ФЕДЕРАЛЬНАЯ СЛУЖБА ГОСУДАРСТВЕННОЙ
РЕГИСТРАЦИИ, КАДАСТРА И КАРТОГРАФИИ
Действителен: с 02.08.2024 по 26.10.2025

полное наименование должности

инициалы, фамилия

Земельный участок			
вид объекта недвижимости			

Лист № 3 раздела 4.1	Всего листов раздела 4.1: 6	Всего разделов: 8	Всего листов выписки: 58
----------------------	-----------------------------	-------------------	--------------------------

05.12.2024г. № КУВИ-001/2024-295365346

Кадастровый номер: 63:01:0505006:503

		<p>веществ и горюче-смазочных материалов; проникать в помещения павильонов, центральных и индивидуальных тепловых пунктов посторонним лицам; открывать, снимать, засыпать люки камер тепловых сетей; сбрасывать в камеры мусор, отходы, снег и т.д.; снимать покровный металлический слой тепловой изоляции; разрушать тепловую изоляцию; ходить по трубопроводам надземной прокладки (переход через трубы разрешается только по специальным переходным мостикам); занимать подвалы зданий, особенно имеющих опасность затопления, в которых проложены тепловые сети или оборудованы тепловые вводы под мастерские, склады, для иных целей; тепловые вводы в здания должны быть загерметизированы. 6. В пределах территории охранных зон тепловых сетей без письменного согласия предприятий и организаций, в ведении которых находятся эти сети, запрещается: производить строительство, капитальный ремонт, реконструкцию или снос любых зданий и сооружений; производить земляные работы, планировку грунта, посадку деревьев и кустарников, устраивать монументальные клумбы; производить погрузочно-разгрузочные работы, а также работы, связанные с разбиванием грунта и дорожных покрытий; сооружать проезды и переходы через трубопроводы тепловых сетей.; Реестровый номер границы: 63:01-6.3308; Вид объекта реестра границ: Зона с особыми условиями использования территории; Вид зоны по документу: 1 район Восточная магистраль Общая протяженность 23,120 км.; Тип зоны: Охранная зона инженерных коммуникаций</p>
63:01:0505006:503/15	1	<p>вид ограничения (обременения): ограничения прав на земельный участок, предусмотренные статьей 56 Земельного кодекса Российской Федерации; Срок действия: не установлен; реквизиты документа-основания: приказ от 14.12.2020 № 2437; Содержание ограничения (обременения): Виды разрешенного использования земельных участков и объектов капитального строительства. Основные виды разрешенного использования- трубопроводный транспорт. В соответствии с этими обременениями на участках запрещено: Строить объекты жилищно-гражданского и производственного назначения. Сносить и реконструировать мосты, коллекторы, автомобильные и железные дороги с расположенными на них газораспределительными сетями без предварительного выноса этих газопроводов по согласованию с эксплуатационными организациями. Разрушать берегоукрепительные сооружения, водопропускные устройства, земляные и иные сооружения, предохраняющие газораспределительные сети от разрушений. Перемещать, повреждать, засыпать и уничтожать опознавательные знаки, контрольно-измерительные пункты и другие устройства ГРС. Устраивать свалки и склады, разливать растворы кислот, щелочей и других химически активных веществ. Огораживать и перегораживать охранные зоны, препятствовать доступу персонала эксплуатационных организаций к ГРС для проведения обслуживания и устранения повреждений. Разводить огонь и размещать источники огня. Рыть погреба, копать и обрабатывать почву сельскохозяйственными и мелиоративными орудиями и механизмами на глубину более 0,3 метра. Открывать калитки и двери газорегуляторных пунктов, станций катодной и дренажной защиты, люки подземных колодцев, включать или отключать электроснабжение средств связи, освещения и систем телемеханики. Набрасывать, приставлять и привязывать к опорам и надземным газопроводам, ограждениям и зданиям ГРС посторонние предметы, лестницы. Влезать на них. Самовольно подключаться к ГРС.; Реестровый номер границы:</p>



ДОКУМЕНТ ПОДПИСАН
ЭЛЕКТРОННОЙ ПОДПИСЬЮ

Сертификат: 009F0BDC181A023B64597F1E2579BEFB50

Владелец: ФЕДЕРАЛЬНАЯ СЛУЖБА ГОСУДАРСТВЕННОЙ

РЕГИСТРАЦИИ, КАДАСТРА И КАРТОГРАФИИ

Действителен: с 02.08.2024 по 26.10.2025

полное наименование должности

инициалы, фамилия

Земельный участок			
вид объекта недвижимости			
Лист № 4 раздела 4.1	Всего листов раздела 4.1: 6	Всего разделов: 8	Всего листов выписки: 58
05.12.2024г. № КУВИ-001/2024-295365346			
Кадастровый номер:		63:01:0505006:503	
		63:01-6.3747; Вид объекта реестра границ: Зона с особыми условиями использования территории; Вид зоны по документу: Охранная зона существующей газораспределительной сети: «Газопровод низкого давления, кв-л 111 а, ул. Молодогвардейская, 196»; Тип зоны: Охранная зона инженерных коммуникаций	
63:01:0505006:503/16	59	вид ограничения (обременения): ограничения прав на земельный участок, предусмотренные статьей 56 Земельного кодекса Российской Федерации; Срок действия: не установлен; реквизиты документа-основания: приказ от 17.08.1992 № 197 выдан: Министерство архитектуры, строительства и жилищно-коммунального хозяйства Российской Федерации; Содержание ограничения (обременения): Согласно пп. 5,6 Типовых правил охраны коммунальных тепловых сетей Приказа Министерства архитектуры, строительства и жилищно-коммунального хозяйства РФ № 197 от 17.08.1992 г. в пределах охранных зон тепловых сетей не допускается производить действия, которые могут повлечь нарушения в нормальной работе тепловых сетей, их повреждение, несчастные случаи или препятствующие ремонту: размещать автозаправочные станции, хранилища горюче – смазочных материалов, складировать агрессивные химические материалы; загромождать подходы и подъезды к объектам и сооружениям тепловых сетей, складировать тяжелые и громоздкие материалы, возводить временные строения и заборы; устраивать спортивные и игровые площадки, неорганизованные рынки, остановочные пункты общественного транспорта, стоянки всех видов машин и механизмов, гаражи, огороды и т.п.; устраивать всякого рода свалки, разжигать костры, сжигать бытовой мусор или промышленные отходы; производить работы ударными механизмами, производить сброс и слив едких и коррозионно - активных веществ и горюче – смазочных материалов; проникать в помещения павильонов, центральных и индивидуальных тепловых пунктов посторонним лицам; открывать, снимать, засыпать люки камер тепловых сетей; сбрасывать в камеры мусор, отходы, снег и т.д.; снимать покровный металлический слой тепловой изоляции; разрушать тепловую изоляцию; ходить по трубопроводам надземной прокладки (переход через трубы разрешается только по специальным переходным мостикам); занимать подвалы зданий, особенно имеющих опасность затопления, в которых проложены тепловые сети или оборудованы тепловые вводы под мастерские, склады, для иных целей; тепловые вводы в здания должны быть загерметизированы. В пределах территории охранных зон тепловых сетей без письменного согласия предприятий и организаций, в ведении которых находятся эти сети, запрещается: производить строительство, капитальный ремонт, реконструкцию или снос любых зданий и сооружений; производить земляные работы, планировку грунта, посадку деревьев и кустарников, устраивать монументальные клумбы; производить погрузочно - разгрузочные работы, а также работы, связанные с разбиванием грунта и дорожных покрытий; сооружать проезды и переходы через трубопроводы тепловых сетей.; Реестровый номер границы: 63:01-6.5411; Вид объекта реестра границ: Зона с особыми условиями использования территории; Вид зоны по документу: Охранная зона тепловых сетей: «Теплотрасса (ТС-Чапаев.225-0/66)»; Тип зоны: Охранная зона инженерных коммуникаций	
63:01:0505006:503/17	1086	вид ограничения (обременения): ограничения прав на земельный участок, предусмотренные статьей 56 Земельного кодекса Российской Федерации; Срок действия: не установлен; реквизиты документа-основания: об установлении приаэродромной	



ДОКУМЕНТ ПОДПИСАН
ЭЛЕКТРОННОЙ ПОДПИСЬЮ

Сертификат: 009F0BDC181A023B64597F1E2579BEFB50

Владелец: ФЕДЕРАЛЬНАЯ СЛУЖБА ГОСУДАРСТВЕННОЙ

РЕГИСТРАЦИИ, КАДАСТРА И КАРТОГРАФИИ

Действителен: с 02.08.2024 по 26.10.2025

полное наименование должности

инициалы, фамилия

Земельный участок			
вид объекта недвижимости			
Лист № 5 раздела 4.1	Всего листов раздела 4.1: 6	Всего разделов: 8	Всего листов выписки: 58

05.12.2024г. № КУВИ-001/2024-295365346

Кадастровый номер: 63:01:0505006:503

		территории аэродрома экспериментальной авиации Самара (Безымянка) от 05.02.2020 № 368 выдан: Министерство промышленности и торговли Российской Федерации; Содержание ограничения (обременения): На всей территории в границах шестой подзоны устанавливаются ограничения по размещению объектов способствующих привлечению и массовому скоплению птиц. Согласно Руководству по орнитологическому обеспечению полетов в радиусе 15 км от аэродрома запрещается строительство: звероводческих ферм; скотобоен; подсобных хозяйств (свинарников, коровников, птицеферм, звероферм, рыбных прудов и др.), способствующих массовому скоплению птиц; свалок пищевых отходов; других объектов, способствующих массовому скоплению птиц, опасных для полетов воздушных судов.; Реестровый номер границы: 63:00-6.391; Вид объекта реестра границ: Зона с особыми условиями использования территории; Вид зоны по документу: Приаэродромная территория аэродрома экспериментальной авиации Самара (Безымянка) 6 подзона; Тип зоны: Охранная зона транспорта
63:01:0505006:503/18	1041	вид ограничения (обременения): ограничения прав на земельный участок, предусмотренные статьей 56 Земельного кодекса Российской Федерации; Срок действия: не установлен; реквизиты документа-основания: об установлении приаэродромной территории аэродрома экспериментальной авиации Самара (Безымянка) от 05.02.2020 № 368 выдан: Министерство промышленности и торговли Российской Федерации; Содержание ограничения (обременения): Установлены зоны ограничения по высоте застройки, предельные параметры (высота) в которых определяется согласно Приказу Минпромторга РФ от 30.12.2009 N 1215 "Об утверждении нормативных методических документов, регулирующих функционирование и эксплуатацию аэродромов экспериментальной авиации" Порядковый номер участка согласно графическому описанию 2 40,72≤Н≤90,53 Порядковый номер участка согласно графическому описанию 3 Н=90,72 Порядковый номер участка согласно графическому описанию 4 90,72≤Н≤157,79 Порядковый номер участка согласно графическому описанию 5 157,79≤Н≤190,72 Порядковый номер участка согласно графическому описанию 6 Н=190,72м Порядковый номер участка согласно графическому описанию 7 157,79≤Н≤190,72 Порядковый номер участка согласно графическому описанию 8 90,72≤Н≤157,79 Порядковый номер участка согласно графическому описанию 9 Н=90,72 Порядковый номер участка согласно графическому описанию 10 40,72≤Н≤90,53 Порядковый номер участка согласно графическому описанию 11 59,45≤Н≤88,04 Порядковый номер участка согласно графическому описанию 12 Н=90,72 Порядковый номер участка согласно графическому описанию 13 90,72≤Н≤155,30 Порядковый номер участка согласно графическому описанию 14 155,30≤Н≤188,22 Порядковый номер участка согласно графическому описанию 15 Н=190,72м Порядковый номер участка согласно графическому описанию 16 155,30≤Н≤188,22 Порядковый номер участка согласно графическому описанию 17 90,72≤Н≤155,30 Порядковый номер участка согласно графическому описанию 18 Н=90,72 Порядковый номер участка согласно графическому описанию 19 59,45≤Н≤88,04 Порядковый номер участка согласно графическому описанию 20 40,72≤Н≤48,61 Порядковый номер участка согласно графическому описанию 21 48,61≤Н≤90,72 Порядковый номер участка согласно графическому описанию 22 Н=90,72 Порядковый номер участка согласно графическому описанию 23 90,72≤Н≤110,47 Порядковый номер участка согласно графическому описанию 24 110,47≤Н≤190,72 Порядковый номер участка согласно



ДОКУМЕНТ ПОДПИСАН
ЭЛЕКТРОННОЙ ПОДПИСЬЮ

Сертификат: 009F0BDC181A023B64597F1E2579BEFB50

Владелец: ФЕДЕРАЛЬНАЯ СЛУЖБА ГОСУДАРСТВЕННОЙ
РЕГИСТРАЦИИ, КАДАСТРА И КАРТОГРАФИИ
Действителен: с 02.08.2024 по 26.10.2025

полное наименование должности

инициалы, фамилия

Земельный участок			
вид объекта недвижимости			
Лист № 6 раздела 4.1	Всего листов раздела 4.1: 6	Всего разделов: 8	Всего листов выписки: 58
05.12.2024г. № КУВИ-001/2024-295365346			
Кадастровый номер:		63:01:0505006:503	
		<p>графическому описанию 25 Н=190,72м Порядковый номер участка согласно графическому описанию 26 Н=190,72 Порядковый номер участка согласно графическому описанию 27 40.72≤Н≤87,03 Порядковый номер участка согласно графическому описанию 28 87.03≤Н≤89,62 Порядковый номер участка согласно графическому описанию 29 Н=90,72 Порядковый номер участка согласно графическому описанию 30 90,72≤Н≤123,09 Порядковый номер участка согласно графическому описанию 31 123,09≤Н≤190,72 Порядковый номер участка согласно графическому описанию 32 Н=190,72м Порядковый номер участка согласно графическому описанию 33 Н=190,72 Порядковый номер участка согласно графическому описанию 34 Н=90,72 Порядковый номер участка согласно графическому описанию 35 40.72≤Н≤90.72 Порядковый номер участка согласно графическому описанию 36 40.72≤Н≤90.72 Порядковый номер участка согласно графическому описанию 37 40.72≤Н≤90.72 Порядковый номер участка согласно графическому описанию 38 40.72≤Н≤90.72 Порядковый номер участка согласно графическому описанию 39 40.72≤Н≤90.72 Порядковый номер участка согласно графическому описанию 40 40.72≤Н≤90.72 Порядковый номер участка согласно графическому описанию 41 Н=90,72 Порядковый номер участка согласно графическому описанию 42 90,72≤Н≤190,72 Порядковый номер участка согласно графическому описанию 43 90,72≤Н≤190,72 Порядковый номер участка согласно графическому описанию 44 90,72≤Н≤190,72 Порядковый номер участка согласно графическому описанию 45 90,72≤Н≤190,72 Порядковый номер участка согласно графическому описанию 46 90,72≤Н≤190,72 Порядковый номер участка согласно графическому описанию 47 90,72≤Н≤190,72 Порядковый номер участка согласно графическому описанию 48 Н=190,72м Порядковый номер участка согласно графическому описанию 49 Н=190,72м; Реестровый номер границы: 63:00-6.390; Вид объекта реестра границ: Зона с особыми условиями использования территории; Вид зоны по документу: Приаэродромная территория аэродрома экспериментальной авиации Самара (Безымянка) 3 подзона; Тип зоны: Охранная зона транспорта</p>	
	Весь	<p>вид ограничения (обременения): ограничения прав на земельный участок, предусмотренные статьей 56 Земельного кодекса Российской Федерации; Срок действия: не установлен; реквизиты документа-основания: постановление Правительства Самарской области от 11.12.2014 № 775 от 11.12.2014 № 775 выдан: Правительство Самарской области; Содержание ограничения (обременения): Ограничения установлены в соответствии с Постановлением Правительства Самарской области от 11.12.2015 № 775 «О внесении изменений в постановление Правительства Самарской области от 05.05.2012 № 243 «Об утверждении границ зон охраны объектов культурного наследия федерального значения, расположенных на территории Самарской области, режимов использования земель и градостроительных регламентов в границах данных зон»»; Реестровый номер границы: 63.01.2.475</p>	



ДОКУМЕНТ ПОДПИСАН
ЭЛЕКТРОННОЙ ПОДПИСЬЮ

Сертификат: 009F0BDC181A023B64597F1E2579BEFB50

Владелец: ФЕДЕРАЛЬНАЯ СЛУЖБА ГОСУДАРСТВЕННОЙ
РЕГИСТРАЦИИ, КАДАСТРА И КАРТОГРАФИИ
Действителен: с 02.08.2024 по 26.10.2025

полное наименование должности

инициалы, фамилия

Выписка из Единого государственного реестра недвижимости об объекте недвижимости
Сведения о частях земельного участка

Земельный участок			
вид объекта недвижимости			

Лист № 1 раздела 4.2	Всего листов раздела 4.2: 23	Всего разделов: 8	Всего листов выписки: 58
----------------------	------------------------------	-------------------	--------------------------

05.12.2024г. № КУВИ-001/2024-295365346

Кадастровый номер: 63:01:0505006:503

Сведения о характерных точках границы части (частей) земельного участка
Учетный номер части: 63:01:0505006:503/1
Система координат МСК-63

Номер точки	Координаты, м		Описание закрепления на местности	Средняя квадратичная погрешность определения координат характерных точек границ земельного участка, м
	X	Y		
1	2	3	4	5
1	388081.41	1371728.16	-	0.3
2	388120.38	1371774.99	-	0.3
3	388131.49	1371758.13	-	0.3
4	388138.87	1371745.4	-	0.3
5	388143.5	1371738.21	-	0.3
6	388167.74	1371701.5	-	0.3
7	388174.73	1371706.17	-	0.3
8	388193.95	1371732.11	-	0.3
9	388193.44	1371735.62	-	0.3
10	388224.47	1371775.76	-	0.3
11	388228.7	1371772.49	-	0.3
12	388228.44	1371772.06	-	0.3
13	388234.03	1371767.57	-	0.3
14	388234.25	1371767.85	-	0.3
15	388240.1	1371763.27	-	0.3
16	388239.83	1371762.91	-	0.3
17	388241.46	1371761.69	-	0.3
18	388241.76	1371762.05	-	0.3
19	388251.93	1371754.53	-	0.3
20	388246.16	1371747.21	-	0.3
21	388235.16	1371729.68	-	0.3

	 <p>ДОКУМЕНТ ПОДПИСАН ЭЛЕКТРОННОЙ ПОДПИСЬЮ</p> <p>Сертификат: 009F0BDC181A023B64597F1E2579BEFB50 Владелец: ФЕДЕРАЛЬНАЯ СЛУЖБА ГОСУДАРСТВЕННОЙ РЕГИСТРАЦИИ, КАДАСТРА И КАРТОГРАФИИ Действителен: с 02.08.2024 по 26.10.2025</p>	
полное наименование должности	инициалы, фамилия	

Земельный участок				
вид объекта недвижимости				
Лист № 2 раздела 4.2		Всего листов раздела 4.2: 23		Всего разделов: 8
05.12.2024г. № КУВИ-001/2024-295365346				
Кадастровый номер:			63:01:0505006:503	
1	2	3	4	5
22	388182.56	1371663.24	-	0.3
23	388139	1371606.99	-	0.3
24	388131.32	1371601.78	-	0.3
1	388081.41	1371728.16	-	0.3



ДОКУМЕНТ ПОДПИСАН
ЭЛЕКТРОННОЙ ПОДПИСЬЮ

Сертификат: 009F0BDC181A023B64597F1E2579BEFB50

Владелец: ФЕДЕРАЛЬНАЯ СЛУЖБА ГОСУДАРСТВЕННОЙ

РЕГИСТРАЦИИ, КАДАСТРА И КАРТОГРАФИИ

Действителен: с 02.08.2024 по 26.10.2025

полное наименование должности

инициалы, фамилия

Земельный участок

вид объекта недвижимости

Лист № 3 раздела 4.2

Всего листов раздела 4.2: 23

Всего разделов: 8

Всего листов выписки: 58

05.12.2024г. № КУВИ-001/2024-295365346

Кадастровый номер:

63:01:0505006:503

Сведения о характерных точках границы части (частей) земельного участка

Учетный номер части: 63:01:0505006:503/2

Система координат МСК-63

Номер точки	Координаты, м		Описание закрепления на местности	Средняя квадратичная погрешность определения координат характерных точек границ земельного участка, м
	X	Y		
1	2	3	4	5
1	388081.41	1371728.16	-	0.3
2	388120.38	1371774.99	-	0.3
3	388131.49	1371758.13	-	0.3
4	388138.87	1371745.4	-	0.3
5	388143.5	1371738.21	-	0.3
6	388167.74	1371701.5	-	0.3
7	388174.73	1371706.17	-	0.3
8	388193.95	1371732.11	-	0.3
9	388193.44	1371735.62	-	0.3
10	388224.47	1371775.76	-	0.3
11	388228.7	1371772.49	-	0.3
12	388228.44	1371772.06	-	0.3
13	388234.03	1371767.57	-	0.3
14	388234.25	1371767.85	-	0.3
15	388240.1	1371763.27	-	0.3
16	388239.83	1371762.91	-	0.3
17	388241.46	1371761.69	-	0.3
18	388241.76	1371762.05	-	0.3
19	388251.93	1371754.53	-	0.3
20	388246.16	1371747.21	-	0.3
21	388235.16	1371729.68	-	0.3
22	388182.56	1371663.24	-	0.3
23	388139	1371606.99	-	0.3
24	388131.32	1371601.78	-	0.3



ДОКУМЕНТ ПОДПИСАН
ЭЛЕКТРОННОЙ ПОДПИСЬЮ

Сертификат: 009F0BDC181A023B64597F1E2579BEFB50

Владелец: ФЕДЕРАЛЬНАЯ СЛУЖБА ГОСУДАРСТВЕННОЙ

РЕГИСТРАЦИИ, КАДАСТРА И КАРТОГРАФИИ

Действителен: с 02.08.2024 по 26.10.2025

полное наименование должности

инициалы, фамилия

Земельный участок				
вид объекта недвижимости				
Лист № 4 раздела 4.2	Всего листов раздела 4.2: 23		Всего разделов: 8	
05.12.2024г. № КУВИ-001/2024-295365346				
Кадастровый номер:			63:01:0505006:503	
1	2	3	4	5
1	388081.41	1371728.16	-	0.3

	 ДОКУМЕНТ ПОДПИСАН ЭЛЕКТРОННОЙ ПОДПИСЬЮ Сертификат: 009F0BDC181A023B64597F1E2579BEFB50 Владелец: ФЕДЕРАЛЬНАЯ СЛУЖБА ГОСУДАРСТВЕННОЙ РЕГИСТРАЦИИ, КАДАСТРА И КАРТОГРАФИИ Действителен: с 02.08.2024 по 26.10.2025	
ПОЛНОЕ НАИМЕНОВАНИЕ ДОЛЖНОСТИ	инициалы, фамилия	

Земельный участок

вид объекта недвижимости

Лист № 5 раздела 4.2

Всего листов раздела 4.2: 23

Всего разделов: 8

Всего листов выписки: 58

05.12.2024г. № КУВИ-001/2024-295365346

Кадастровый номер:

63:01:0505006:503

Сведения о характерных точках границы части (частей) земельного участка

Учетный номер части: 63:01:0505006:503/3

Система координат МСК-63

Номер точки	Координаты, м		Описание закрепления на местности	Средняя квадратичная погрешность определения координат характерных точек границ земельного участка, м
	X	Y		
1	2	3	4	5
1	388088.44	1371717.29	-	0.3
2	388088.77	1371718.89	-	0.3
3	388087.62	1371719.11	-	0.3
4	388088.09	1371721.26	-	0.3
5	388089.21	1371721.04	-	0.3
6	388089.31	1371721.52	-	0.3
7	388088.9	1371721.89	-	0.3
8	388086.83	1371722.2	-	0.3
9	388086.89	1371722.64	-	0.3
10	388086.36	1371722.97	-	0.3
11	388085.92	1371723.41	-	0.3
12	388085.72	1371723.98	-	0.3
13	388085.89	1371725.37	-	0.3
14	388084.92	1371725.51	-	0.3
15	388085.49	1371729.63	-	0.3
16	388086.58	1371729.49	-	0.3
17	388086.71	1371730.09	-	0.3
18	388087.14	1371730.65	-	0.3
19	388087.69	1371730.92	-	0.3
20	388088.24	1371730.95	-	0.3
21	388088.24	1371731.35	-	0.3
22	388089.98	1371731.24	-	0.3
23	388090.02	1371731.88	-	0.3
24	388090.6	1371731.87	-	0.3



ДОКУМЕНТ ПОДПИСАН
ЭЛЕКТРОННОЙ ПОДПИСЬЮ

Сертификат: 009F0BDC181A023B64597F1E2579BEFB50

Владелец: ФЕДЕРАЛЬНАЯ СЛУЖБА ГОСУДАРСТВЕННОЙ

РЕГИСТРАЦИИ, КАДАСТРА И КАРТОГРАФИИ

Действителен: с 02.08.2024 по 26.10.2025

полное наименование должности

инициалы, фамилия

Земельный участок

вид объекта недвижимости

Лист № 6 раздела 4.2

Всего листов раздела 4.2: 23

Всего разделов: 8

Всего листов выписки: 58

05.12.2024г. № КУВИ-001/2024-295365346

Кадастровый номер:

63:01:0505006:503

1	2	3	4	5
25	388090.62	1371732.55	-	0.3
26	388089.34	1371732.57	-	0.3
27	388089.46	1371735.21	-	0.3
28	388090.97	1371735.15	-	0.3
29	388091.06	1371736.55	-	0.3
30	388098.19	1371745.05	-	0.3
31	388101.04	1371742.49	-	0.3
32	388117.58	1371763.42	-	0.3
33	388115.17	1371765.29	-	0.3
34	388116.62	1371767.12	-	0.3
35	388117.06	1371766.75	-	0.3
36	388118.1	1371768.01	-	0.3
37	388117.65	1371768.43	-	0.3
38	388118.93	1371770.01	-	0.3
39	388119.28	1371769.72	-	0.3
40	388120.3	1371770.91	-	0.3
41	388119.93	1371771.27	-	0.3
42	388121.01	1371772.62	-	0.3
43	388121.17	1371772.46	-	0.3
44	388121.7	1371772.97	-	0.3
45	388131.5	1371758.17	-	0.3
46	388130.9	1371757.46	-	0.3
47	388130.4	1371757.87	-	0.3
48	388128.83	1371755.77	-	0.3
49	388129.23	1371755.44	-	0.3
50	388114.64	1371737.12	-	0.3
51	388115.75	1371736.94	-	0.3
52	388115.18	1371732.95	-	0.3
53	388117.07	1371731.68	-	0.3



ДОКУМЕНТ ПОДПИСАН
ЭЛЕКТРОННОЙ ПОДПИСЬЮ

Сертификат: 009F0BDC181A023B64597F1E2579BEFB50

Владелец: ФЕДЕРАЛЬНАЯ СЛУЖБА ГОСУДАРСТВЕННОЙ

РЕГИСТРАЦИИ, КАДАСТРА И КАРТОГРАФИИ

Действителен: с 02.08.2024 по 26.10.2025

полное наименование должности

инициалы, фамилия

Земельный участок

вид объекта недвижимости

Лист № 7 раздела 4.2

Всего листов раздела 4.2: 23

Всего разделов: 8

Всего листов выписки: 58

05.12.2024г. № КУВИ-001/2024-295365346

Кадастровый номер:

63:01:0505006:503

1	2	3	4	5
54	388118.82	1371730.09	-	0.3
55	388119.88	1371728.52	-	0.3
56	388120.68	1371726.53	-	0.3
57	388121.01	1371724.61	-	0.3
58	388121.04	1371722.29	-	0.3
59	388120.33	1371719.74	-	0.3
60	388118.84	1371717.28	-	0.3
61	388117.04	1371715.59	-	0.3
62	388114.98	1371714.41	-	0.3
63	388112.15	1371713.65	-	0.3
64	388111.71	1371710.42	-	0.3
65	388110.53	1371710.51	-	0.3
66	388112.76	1371705.04	-	0.3
67	388114.27	1371705.62	-	0.3
68	388116.61	1371699.81	-	0.3
69	388115.14	1371699.15	-	0.3
70	388118.25	1371691.46	-	0.3
71	388142.8	1371701.91	-	0.3
72	388150.31	1371684.61	-	0.3
73	388127.08	1371674.71	-	0.3
74	388127.91	1371672.82	-	0.3
75	388126.05	1371672.04	-	0.3
76	388125.18	1371673.9	-	0.3
77	388124.12	1371673.47	-	0.3
78	388124.64	1371672.27	-	0.3
79	388120.87	1371670.68	-	0.3
80	388120.3	1371671.85	-	0.3
81	388118.54	1371671.12	-	0.3
82	388119.04	1371669.99	-	0.3



ДОКУМЕНТ ПОДПИСАН
ЭЛЕКТРОННОЙ ПОДПИСЬЮ

Сертификат: 009F0BDC181A023B64597F1E2579BEFB50

Владелец: ФЕДЕРАЛЬНАЯ СЛУЖБА ГОСУДАРСТВЕННОЙ

РЕГИСТРАЦИИ, КАДАСТРА И КАРТОГРАФИИ

Действителен: с 02.08.2024 по 26.10.2025

полное наименование должности

инициалы, фамилия

Земельный участок

вид объекта недвижимости

Лист № 8 раздела 4.2

Всего листов раздела 4.2: 23

Всего разделов: 8

Всего листов выписки: 58

05.12.2024г. № КУВИ-001/2024-295365346

Кадастровый номер:

63:01:0505006:503

1	2	3	4	5
83	388115.59	1371668.52	-	0.3
84	388115.11	1371669.65	-	0.3
85	388114.68	1371669.49	-	0.3
86	388116.35	1371665.31	-	0.3
87	388110.53	1371662.95	-	0.3
88	388108.87	1371667.06	-	0.3
89	388103.26	1371680.92	-	0.3
90	388106.39	1371682.23	-	0.3
91	388100.79	1371696.77	-	0.3
92	388096.47	1371708.28	-	0.3
93	388095.01	1371707.7	-	0.3
94	388095.16	1371707.34	-	0.3
95	388092.86	1371706.42	-	0.3
1	388088.44	1371717.29	-	0.3



ДОКУМЕНТ ПОДПИСАН
ЭЛЕКТРОННОЙ ПОДПИСЬЮ

Сертификат: 009F0BDC181A023B64597F1E2579BEFB50

Владелец: ФЕДЕРАЛЬНАЯ СЛУЖБА ГОСУДАРСТВЕННОЙ

РЕГИСТРАЦИИ, КАДАСТРА И КАРТОГРАФИИ

Действителен: с 02.08.2024 по 26.10.2025

полное наименование должности

инициалы, фамилия

Земельный участок			
вид объекта недвижимости			
Лист № 9 раздела 4.2	Всего листов раздела 4.2: 23	Всего разделов: 8	Всего листов выписки: 58

05.12.2024г. № КУВИ-001/2024-295365346

Кадастровый номер: 63:01:0505006:503

Сведения о характерных точках границы части (частей) земельного участка			
Учетный номер части: 63:01:0505006:503/4			
Система координат МСК-63			

Номер точки	Координаты, м		Описание закрепления на местности	Средняя квадратичная погрешность определения координат характерных точек границ земельного участка, м
	X	Y		
1	2	3	4	5
1	388125.04	1371626.78	-	0.3
2	388122	1371634.59	-	0.3
3	388114.76	1371652.64	-	0.3
4	388112.97	1371657.03	-	0.3
5	388118.75	1371659.3	-	0.3
6	388120.5	1371654.95	-	0.3
7	388144.53	1371664.81	-	0.3
8	388144.05	1371668.42	-	0.3
9	388145.59	1371669.51	-	0.3
10	388147.08	1371665.85	-	0.3
11	388150.29	1371667.2	-	0.3
12	388153.97	1371664.35	-	0.3
13	388217.17	1371745.08	-	0.3
14	388230.28	1371734.99	-	0.3
15	388167.15	1371654.18	-	0.3
16	388166.83	1371654.42	-	0.3
17	388162.64	1371649.24	-	0.3
18	388153.67	1371641.65	-	0.3
19	388155.6	1371639.38	-	0.3
20	388143.27	1371622.59	-	0.3
21	388130.9	1371618.68	-	0.3
1	388125.04	1371626.78	-	0.3



ДОКУМЕНТ ПОДПИСАН
ЭЛЕКТРОННОЙ ПОДПИСЬЮ

Сертификат: 009F0BDC181A023B64597F1E2579BEFB50

Владелец: ФЕДЕРАЛЬНАЯ СЛУЖБА ГОСУДАРСТВЕННОЙ

РЕГИСТРАЦИИ, КАДАСТРА И КАРТОГРАФИИ

Действителен: с 02.08.2024 по 26.10.2025

полное наименование должности

инициалы, фамилия

Земельный участок

вид объекта недвижимости

Лист № 10 раздела 4.2

Всего листов раздела 4.2: 23

Всего разделов: 8

Всего листов выписки: 58

05.12.2024г. № КУВИ-001/2024-295365346

Кадастровый номер:

63:01:0505006:503

Сведения о характерных точках границы части (частей) земельного участка

Учетный номер части: 63:01:0505006:503/5

Система координат МСК-63

Номер точки	Координаты, м		Описание закрепления на местности	Средняя квадратичная погрешность определения координат характерных точек границ земельного участка, м
	X	Y		
1	2	3	4	5
1	388217.57	1371745.55	-	0.3
2	388217.98	1371746.11	-	0.3
3	388216.21	1371747.45	-	0.3
4	388211.93	1371742.4	-	0.3
5	388203.54	1371748.68	-	0.3
6	388217.04	1371766.18	-	0.3
7	388223.33	1371761.28	-	0.3
8	388221.45	1371758.79	-	0.3
9	388224.55	1371756.26	-	0.3
10	388233.72	1371767.86	-	0.3
11	388234.03	1371767.57	-	0.3
12	388234.25	1371767.85	-	0.3
13	388240.1	1371763.27	-	0.3
14	388239.83	1371762.91	-	0.3
15	388241.46	1371761.69	-	0.3
16	388241.76	1371762.05	-	0.3
17	388249.03	1371756.7	-	0.3
18	388243.67	1371749.12	-	0.3
19	388238	1371742.13	-	0.3
20	388235.61	1371744	-	0.3
21	388229.58	1371736.36	-	0.3
1	388217.57	1371745.55	-	0.3



ДОКУМЕНТ ПОДПИСАН
ЭЛЕКТРОННОЙ ПОДПИСЬЮ

Сертификат: 009F0BDC181A023B64597F1E2579BEFB50

Владелец: ФЕДЕРАЛЬНАЯ СЛУЖБА ГОСУДАРСТВЕННОЙ

РЕГИСТРАЦИИ, КАДАСТРА И КАРТОГРАФИИ

Действителен: с 02.08.2024 по 26.10.2025

полное наименование должности

инициалы, фамилия

Земельный участок

вид объекта недвижимости

Лист № 11 раздела 4.2

Всего листов раздела 4.2: 23

Всего разделов: 8

Всего листов выписки: 58

05.12.2024г. № КУВИ-001/2024-295365346

Кадастровый номер:

63:01:0505006:503

Сведения о характерных точках границы части (частей) земельного участка

Учетный номер части: 63:01:0505006:503/6

Система координат МСК-63

Номер точки	Координаты, м		Описание закрепления на местности	Средняя квадратичная погрешность определения координат характерных точек границ земельного участка, м
	X	Y		
1	2	3	4	5
1	388147.76	1371731.63	-	0.3
2	388141.9	1371727.96	-	0.3
3	388133.21	1371742.1	-	0.3
4	388138.98	1371745.26	-	0.3
1	388147.76	1371731.63	-	0.3



ДОКУМЕНТ ПОДПИСАН
ЭЛЕКТРОННОЙ ПОДПИСЬЮ

Сертификат: 009F0BDC181A023B64597F1E2579BEFB50

Владелец: ФЕДЕРАЛЬНАЯ СЛУЖБА ГОСУДАРСТВЕННОЙ
РЕГИСТРАЦИИ, КАДАСТРА И КАРТОГРАФИИ
Действителен: с 02.08.2024 по 26.10.2025

полное наименование должности

инициалы, фамилия

Земельный участок

вид объекта недвижимости

Лист № 12 раздела 4.2

Всего листов раздела 4.2: 23

Всего разделов: 8

Всего листов выписки: 58

05.12.2024г. № КУВИ-001/2024-295365346

Кадастровый номер:

63:01:0505006:503

Сведения о характерных точках границы части (частей) земельного участка

Учетный номер части: 63:01:0505006:503/7

Система координат МСК-63

Номер точки	Координаты, м		Описание закрепления на местности	Средняя квадратичная погрешность определения координат характерных точек границ земельного участка, м
	X	Y		
1	2	3	4	5
1	388160.94	1371693.6	-	0.3
2	388155.25	1371702.45	-	0.3
3	388149.61	1371711.7	-	0.3
4	388157.58	1371716.79	-	0.3
5	388163.62	1371707.81	-	0.3
6	388169.25	1371698.67	-	0.3
1	388160.94	1371693.6	-	0.3



ДОКУМЕНТ ПОДПИСАН
ЭЛЕКТРОННОЙ ПОДПИСЬЮ

Сертификат: 009F0BDC181A023B64597F1E2579BEFB50

Владелец: ФЕДЕРАЛЬНАЯ СЛУЖБА ГОСУДАРСТВЕННОЙ

РЕГИСТРАЦИИ, КАДАСТРА И КАРТОГРАФИИ

Действителен: с 02.08.2024 по 26.10.2025

полное наименование должности

инициалы, фамилия

Земельный участок

вид объекта недвижимости

Лист № 13 раздела 4.2

Всего листов раздела 4.2: 23

Всего разделов: 8

Всего листов выписки: 58

05.12.2024г. № КУВИ-001/2024-295365346

Кадастровый номер:

63:01:0505006:503

Сведения о характерных точках границы части (частей) земельного участка

Учетный номер части: 63:01:0505006:503/8

Система координат МСК-63

Номер точки	Координаты, м		Описание закрепления на местности	Средняя квадратичная погрешность определения координат характерных точек границ земельного участка, м
	X	Y		
1	2	3	4	5
1	388133.64	1371733.79	-	-
2	388138.28	1371725.75	-	-
3	388141.24	1371727.55	-	-
4	388141.95	1371727.99	-	-
5	388133.26	1371742.13	-	-
6	388139.03	1371745.28	-	-
7	388131.49	1371758.13	-	-
8	388131.5	1371758.17	-	-
9	388130.9	1371757.46	-	-
10	388130.4	1371757.87	-	-
11	388128.83	1371755.77	-	-
12	388129.23	1371755.44	-	-
13	388114.64	1371737.12	-	-
14	388115.75	1371736.94	-	-
15	388115.18	1371732.95	-	-
16	388117.07	1371731.68	-	-
17	388118.82	1371730.09	-	-
18	388119.88	1371728.52	-	-
19	388120.68	1371726.53	-	-
20	388121.01	1371724.61	-	-
1	388133.64	1371733.79	-	-



ДОКУМЕНТ ПОДПИСАН
ЭЛЕКТРОННОЙ ПОДПИСЬЮ

Сертификат: 009F0BDC181A023B64597F1E2579BEFB50

Владелец: ФЕДЕРАЛЬНАЯ СЛУЖБА ГОСУДАРСТВЕННОЙ

РЕГИСТРАЦИИ, КАДАСТРА И КАРТОГРАФИИ

Действителен: с 02.08.2024 по 26.10.2025

полное наименование должности

инициалы, фамилия

Земельный участок

вид объекта недвижимости

Лист № 14 раздела 4.2

Всего листов раздела 4.2: 23

Всего разделов: 8

Всего листов выписки: 58

05.12.2024г. № КУВИ-001/2024-295365346

Кадастровый номер:

63:01:0505006:503

Сведения о характерных точках границы части (частей) земельного участка

Учетный номер части: 63:01:0505006:503/9

Система координат МСК-63

Номер точки	Координаты, м		Описание закрепления на местности	Средняя квадратичная погрешность определения координат характерных точек границ земельного участка, м
	X	Y		
1	2	3	4	5
1	388141.24	1371727.55	-	0.3
2	388145.65	1371720.48	-	0.3
3	388152.4	1371724.78	-	0.3
4	388147.81	1371731.66	-	0.3
5	388141.95	1371727.99	-	0.3
1	388141.24	1371727.55	-	0.3



ДОКУМЕНТ ПОДПИСАН
ЭЛЕКТРОННОЙ ПОДПИСЬЮ

Сертификат: 009F0BDC181A023B64597F1E2579BEFB50

Владелец: ФЕДЕРАЛЬНАЯ СЛУЖБА ГОСУДАРСТВЕННОЙ

РЕГИСТРАЦИИ, КАДАСТРА И КАРТОГРАФИИ

Действителен: с 02.08.2024 по 26.10.2025

полное наименование должности

инициалы, фамилия

Земельный участок

вид объекта недвижимости

Лист № 15 раздела 4.2

Всего листов раздела 4.2: 23

Всего разделов: 8

Всего листов выписки: 58

05.12.2024г. № КУВИ-001/2024-295365346

Кадастровый номер:

63:01:0505006:503

Сведения о характерных точках границы части (частей) земельного участка

Учетный номер части: 63:01:0505006:503/10

Система координат МСК-63

Номер точки	Координаты, м		Описание закрепления на местности	Средняя квадратичная погрешность определения координат характерных точек границ земельного участка, м
	X	Y		
1	2	3	4	5
1	388106.01	1371665.86	-	-
2	388081.41	1371728.16	-	0.3
3	388120.38	1371774.99	-	0.3
4	388131.49	1371758.13	-	0.3
5	388138.87	1371745.4	-	0.3
6	388143.5	1371738.21	-	0.3
7	388167.74	1371701.5	-	0.3
8	388174.73	1371706.17	-	0.3
9	388183.73	1371718.31	-	-
10	388163.53	1371689.54	-	-
1	388106.01	1371665.86	-	-
1	388217.08	1371765.85	-	-
2	388193.85	1371732.74	-	-
3	388193.44	1371735.62	-	0.3
4	388216.92	1371765.98	-	-
1	388217.08	1371765.85	-	-



ДОКУМЕНТ ПОДПИСАН
ЭЛЕКТРОННОЙ ПОДПИСЬЮ

Сертификат: 009F0BDC181A023B64597F1E2579BEFB50

Владелец: ФЕДЕРАЛЬНАЯ СЛУЖБА ГОСУДАРСТВЕННОЙ

РЕГИСТРАЦИИ, КАДАСТРА И КАРТОГРАФИИ

Действителен: с 02.08.2024 по 26.10.2025

полное наименование должности

инициалы, фамилия

Земельный участок

вид объекта недвижимости

Лист № 16 раздела 4.2

Всего листов раздела 4.2: 23

Всего разделов: 8

Всего листов выписки: 58

05.12.2024г. № КУВИ-001/2024-295365346

Кадастровый номер:

63:01:0505006:503

Сведения о характерных точках границы части (частей) земельного участка

Учетный номер части: 63:01:0505006:503/11

Система координат МСК-63

Номер точки	Координаты, м		Описание закрепления на местности	Средняя квадратичная погрешность определения координат характерных точек границ земельного участка, м
	X	Y		
1	2	3	4	5
1	388139	1371606.99	-	0.3
2	388131.32	1371601.78	-	0.3
3	388081.41	1371728.16	-	0.3
4	388120.38	1371774.99	-	0.3
5	388131.49	1371758.13	-	0.3
6	388138.87	1371745.4	-	0.3
7	388143.5	1371738.21	-	0.3
8	388167.74	1371701.5	-	0.3
9	388174.73	1371706.17	-	0.3
10	388193.95	1371732.11	-	0.3
11	388193.44	1371735.62	-	0.3
12	388224.47	1371775.76	-	0.3
13	388228.7	1371772.49	-	0.3
14	388228.44	1371772.06	-	0.3
15	388234.03	1371767.57	-	0.3
16	388234.25	1371767.85	-	0.3
17	388240.1	1371763.27	-	0.3
18	388239.83	1371762.91	-	0.3
19	388241.46	1371761.69	-	0.3
20	388241.76	1371762.05	-	0.3
21	388251.38	1371754.94	-	-
22	388183.56	1371664.5	-	-
23	388182.56	1371663.24	-	0.3
1	388139	1371606.99	-	0.3



ДОКУМЕНТ ПОДПИСАН
ЭЛЕКТРОННОЙ ПОДПИСЬЮ

Сертификат: 009F0BDC181A023B64597F1E2579BEFB50

Владелец: ФЕДЕРАЛЬНАЯ СЛУЖБА ГОСУДАРСТВЕННОЙ

РЕГИСТРАЦИИ, КАДАСТРА И КАРТОГРАФИИ

Действителен: с 02.08.2024 по 26.10.2025

полное наименование должности

инициалы, фамилия

Земельный участок			
вид объекта недвижимости			
Лист № 17 раздела 4.2	Всего листов раздела 4.2: 23	Всего разделов: 8	Всего листов выписки: 58

05.12.2024г. № КУВИ-001/2024-295365346

Кадастровый номер:

63:01:0505006:503

Сведения о характерных точках границы части (частей) земельного участка

Учетный номер части: 63:01:0505006:503/12

Система координат МСК-63

Номер точки	Координаты, м		Описание закрепления на местности	Средняя квадратичная погрешность определения координат характерных точек границ земельного участка, м
	X	Y		
1	2	3	4	5
1	388139	1371606.99	-	0.3
2	388131.32	1371601.78	-	0.3
3	388128.19	1371609.71	-	-
4	388135.64	1371626.35	-	1
5	388145.77	1371646.2	-	1
6	388158.43	1371667.84	-	1
7	388177.44	1371691.08	-	1
8	388205.34	1371721.51	-	1
9	388226.89	1371746.53	-	1
10	388240.01	1371762.77	-	-
11	388241.46	1371761.69	-	0.3
12	388241.76	1371762.05	-	0.3
13	388251.93	1371754.53	-	0.3
14	388246.16	1371747.21	-	0.3
15	388235.16	1371729.68	-	0.3
16	388182.56	1371663.24	-	0.3
1	388139	1371606.99	-	0.3



ДОКУМЕНТ ПОДПИСАН
ЭЛЕКТРОННОЙ ПОДПИСЬЮ

Сертификат: 009F0BDC181A023B64597F1E2579BEFB50

Владелец: ФЕДЕРАЛЬНАЯ СЛУЖБА ГОСУДАРСТВЕННОЙ

РЕГИСТРАЦИИ, КАДАСТРА И КАРТОГРАФИИ

Действителен: с 02.08.2024 по 26.10.2025

полное наименование должности

инициалы, фамилия

Земельный участок

вид объекта недвижимости

Лист № 18 раздела 4.2

Всего листов раздела 4.2: 23

Всего разделов: 8

Всего листов выписки: 58

05.12.2024г. № КУВИ-001/2024-295365346

Кадастровый номер:

63:01:0505006:503

Сведения о характерных точках границы части (частей) земельного участка

Учетный номер части: 63:01:0505006:503/13

Система координат МСК-63

Номер точки	Координаты, м		Описание закрепления на местности	Средняя квадратичная погрешность определения координат характерных точек границ земельного участка, м
	X	Y		
1	2	3	4	5
1	388100.93	1371707.6	-	0.04
2	388096.93	1371707.6	-	0.04
3	388096.93	1371711.6	-	0.04
4	388100.93	1371711.6	-	0.04
1	388100.93	1371707.6	-	0.04



ДОКУМЕНТ ПОДПИСАН
ЭЛЕКТРОННОЙ ПОДПИСЬЮ

Сертификат: 009F0BDC181A023B64597F1E2579BEFB50

Владелец: ФЕДЕРАЛЬНАЯ СЛУЖБА ГОСУДАРСТВЕННОЙ
РЕГИСТРАЦИИ, КАДАСТРА И КАРТОГРАФИИ
Действителен: с 02.08.2024 по 26.10.2025

полное наименование должности

инициалы, фамилия

Земельный участок			
вид объекта недвижимости			
Лист № 19 раздела 4.2	Всего листов раздела 4.2: 23	Всего разделов: 8	Всего листов выписки: 58

05.12.2024г. № КУВИ-001/2024-295365346

Кадастровый номер: 63:01:0505006:503

Сведения о характерных точках границы части (частей) земельного участка			
Учетный номер части: 63:01:0505006:503/14			
Система координат			

Номер точки	Координаты, м		Описание закрепления на местности	Средняя квадратичная погрешность определения координат характерных точек границ земельного участка, м
	X	Y		
1	2	3	4	5
1	388125.1	1371617.52	-	-
2	388127.98	1371610.24	-	-
3	388136.51	1371612.61	-	-
4	388140.9	1371609.45	-	-
5	388182.56	1371663.24	-	-
6	388235.16	1371729.68	-	-
7	388244.5	1371744.56	-	-
8	388209.71	1371699.27	-	-
9	388207.93	1371698.84	-	-
10	388204.6	1371693.3	-	-
11	388204.67	1371692.91	-	-
12	388143.24	1371617.36	-	-
13	388139.54	1371620.01	-	-
14	388136.23	1371620.61	-	-
1	388125.1	1371617.52	-	-



ДОКУМЕНТ ПОДПИСАН
ЭЛЕКТРОННОЙ ПОДПИСЬЮ

Сертификат: 009F0BDC181A023B64597F1E2579BEFB50

Владелец: ФЕДЕРАЛЬНАЯ СЛУЖБА ГОСУДАРСТВЕННОЙ

РЕГИСТРАЦИИ, КАДАСТРА И КАРТОГРАФИИ

Действителен: с 02.08.2024 по 26.10.2025

полное наименование должности

инициалы, фамилия

Земельный участок

вид объекта недвижимости

Лист № 20 раздела 4.2

Всего листов раздела 4.2: 23

Всего разделов: 8

Всего листов выписки: 58

05.12.2024г. № КУВИ-001/2024-295365346

Кадастровый номер:

63:01:0505006:503

Сведения о характерных точках границы части (частей) земельного участка

Учетный номер части: 63:01:0505006:503/15

Система координат

Номер точки	Координаты, м		Описание закрепления на местности	Средняя квадратичная погрешность определения координат характерных точек границ земельного участка, м
	X	Y		
1	2	3	4	5
1	388121.39	1371773.45	-	-
2	388120.38	1371774.99	-	-
3	388120.01	1371774.54	-	-
1	388121.39	1371773.45	-	-



ДОКУМЕНТ ПОДПИСАН
ЭЛЕКТРОННОЙ ПОДПИСЬЮ

Сертификат: 009F0BDC181A023B64597F1E2579BEFB50

Владелец: ФЕДЕРАЛЬНАЯ СЛУЖБА ГОСУДАРСТВЕННОЙ
РЕГИСТРАЦИИ, КАДАСТРА И КАРТОГРАФИИ
Действителен: с 02.08.2024 по 26.10.2025

полное наименование должности

инициалы, фамилия

Земельный участок

вид объекта недвижимости

Лист № 21 раздела 4.2

Всего листов раздела 4.2: 23

Всего разделов: 8

Всего листов выписки: 58

05.12.2024г. № КУВИ-001/2024-295365346

Кадастровый номер:

63:01:0505006:503

Сведения о характерных точках границы части (частей) земельного участка

Учетный номер части: 63:01:0505006:503/16

Система координат

Номер точки	Координаты, м		Описание закрепления на местности	Средняя квадратичная погрешность определения координат характерных точек границ земельного участка, м
	X	Y		
1	2	3	4	5
1	388203.9	1371690.19	-	-
2	388211.96	1371700.37	-	-
3	388210.07	1371700.83	-	-
4	388208.11	1371699.64	-	-
5	388207.98	1371699.47	-	-
6	388204.65	1371702.08	-	-
7	388200.22	1371696.4	-	-
8	388203.71	1371693.67	-	-
9	388203.16	1371691.41	-	-
10	388203.9	1371690.19	-	-



ДОКУМЕНТ ПОДПИСАН
ЭЛЕКТРОННОЙ ПОДПИСЬЮ

Сертификат: 009F0BDC181A023B64597F1E2579BEFB50

Владелец: ФЕДЕРАЛЬНАЯ СЛУЖБА ГОСУДАРСТВЕННОЙ

РЕГИСТРАЦИИ, КАДАСТРА И КАРТОГРАФИИ

Действителен: с 02.08.2024 по 26.10.2025

полное наименование должности

инициалы, фамилия

Земельный участок

вид объекта недвижимости

Лист № 22 раздела 4.2

Всего листов раздела 4.2: 23

Всего разделов: 8

Всего листов выписки: 58

05.12.2024г. № КУВИ-001/2024-295365346

Кадастровый номер:

63:01:0505006:503

Сведения о характерных точках границы части (частей) земельного участка

Учетный номер части: 63:01:0505006:503/17

Система координат

Номер точки	Координаты, м		Описание закрепления на местности	Средняя квадратичная погрешность определения координат характерных точек границ земельного участка, м
	X	Y		
1	2	3	4	5
1	388246.16	1371747.21	-	-
2	388251.93	1371754.53	-	-
3	388241.76	1371762.05	-	-
4	388241.46	1371761.69	-	-
5	388239.83	1371762.91	-	-
6	388240.1	1371763.27	-	-
7	388234.25	1371767.85	-	-
8	388234.03	1371767.57	-	-
9	388228.44	1371772.06	-	-
10	388228.7	1371772.49	-	-
11	388224.47	1371775.76	-	-
12	388202.19	1371746.93	-	-
13	388241.82	1371740.29	-	-
14	388246.16	1371747.21	-	-
1	388120.38	1371774.99	-	-
2	388109.9	1371762.4	-	-
3	388131.01	1371758.86	-	-
4	388120.38	1371774.99	-	-



ДОКУМЕНТ ПОДПИСАН
ЭЛЕКТРОННОЙ ПОДПИСЬЮ

Сертификат: 009F0BDC181A023B64597F1E2579BEFB50

Владелец: ФЕДЕРАЛЬНАЯ СЛУЖБА ГОСУДАРСТВЕННОЙ

РЕГИСТРАЦИИ, КАДАСТРА И КАРТОГРАФИИ

Действителен: с 02.08.2024 по 26.10.2025

полное наименование должности

инициалы, фамилия

Земельный участок

вид объекта недвижимости

Лист № 23 раздела 4.2

Всего листов раздела 4.2: 23

Всего разделов: 8

Всего листов выписки: 58

05.12.2024г. № КУВИ-001/2024-295365346

Кадастровый номер:

63:01:0505006:503

Сведения о характерных точках границы части (частей) земельного участка

Учетный номер части: 63:01:0505006:503/18

Система координат

Номер точки	Координаты, м		Описание закрепления на местности	Средняя квадратичная погрешность определения координат характерных точек границ земельного участка, м
	X	Y		
1	2	3	4	5
1	388109.74	1371762.21	-	-
2	388130.98	1371758.91	-	-
3	388120.38	1371774.99	-	-
4	388109.74	1371762.21	-	-
1	388251.93	1371754.53	-	-
2	388241.76	1371762.05	-	-
3	388241.46	1371761.69	-	-
4	388239.83	1371762.91	-	-
5	388240.1	1371763.27	-	-
6	388234.25	1371767.85	-	-
7	388234.03	1371767.57	-	-
8	388228.44	1371772.06	-	-
9	388228.7	1371772.49	-	-
10	388224.47	1371775.76	-	-
11	388202.82	1371747.76	-	-
12	388242.62	1371741.58	-	-
13	388246.16	1371747.21	-	-
14	388251.93	1371754.53	-	-



ДОКУМЕНТ ПОДПИСАН
ЭЛЕКТРОННОЙ ПОДПИСЬЮ

Сертификат: 009F0BDC181A023B64597F1E2579BEFB50

Владелец: ФЕДЕРАЛЬНАЯ СЛУЖБА ГОСУДАРСТВЕННОЙ

РЕГИСТРАЦИИ, КАДАСТРА И КАРТОГРАФИИ

Действителен: с 02.08.2024 по 26.10.2025

полное наименование должности

инициалы, фамилия