

Филиал публично-правовой компании "Роскадастр" по Самарской области

полное наименование органа регистрации прав

Выписка из Единого государственного реестра недвижимости об объекте недвижимости



Сведения о характеристиках объекта недвижимости

На основании запроса от 06.03.2024, поступившего на рассмотрение 06.03.2024, сообщаем, что согласно записям Единого государственного реестра недвижимости:

Раздел 1 Лист 1

Здание			
вид объекта недвижимости			
Лист № 1 раздела 1	Всего листов раздела 1: 2	Всего разделов: 6	Всего листов выписки: 32
06.03.2024г. № КУВИ-001/2024-66728989			
Кадастровый номер:	63:01:0604002:662		
Номер кадастрового квартала:	63:01:0605001		
Дата присвоения кадастрового номера:	24.07.2013		
Ранее присвоенный государственный учетный номер:	Инвентарный номер 1-12053; Инвентарный номер 1205300; Условный номер 63:01:000000:0000(0)//1:1205300:А,А1//0001:07:0740:018:0:0; Инвентарный номер 1-12053; Условный номер 63:01:000000:0000(0)//1:1205300:А,А1//0001:07:0740:018:0:0		
Местоположение:	Самарская область, г. Самара, Октябрьский район, ул. Первомайская, дом 18.		
Площадь:	18655.5		
Назначение:	Нежилое		
Наименование:	данные отсутствуют		
Количество этажей, в том числе подземных этажей:	5, в том числе подземных 1		
Материал наружных стен:	Кирпичные		
Год ввода в эксплуатацию по завершении строительства:	данные отсутствуют		
Год завершения строительства:	1962		
Кадастровая стоимость, руб.:	519528458.96		
Кадастровые номера иных объектов недвижимости, в пределах которых расположен объект недвижимости:	63:01:0605001:3, 63:01:0604002:4		
Кадастровые номера помещений, машино-мест, расположенных в здании или сооружении:	данные отсутствуют		
Кадастровые номера объектов недвижимости, из которых образован объект недвижимости:	данные отсутствуют		
Кадастровые номера образованных объектов недвижимости:	данные отсутствуют		
Сведения о включении объекта недвижимости в состав предприятия как имущественного комплекса:	данные отсутствуют		
Сведения о включении объекта недвижимости в состав единого недвижимого комплекса:	данные отсутствуют		



ДОКУМЕНТ ПОДПИСАН  
ЭЛЕКТРОННОЙ ПОДПИСЬЮ

Сертификат: 00ВВ056В7401СВ38Д2В3576АСДС8425108

Владелец: ФЕДЕРАЛЬНАЯ СЛУЖБА ГОСУДАРСТВЕННОЙ  
РЕГИСТРАЦИИ, КАДАСТРА И КАРТОГРАФИИ  
Действителен: с 27.06.2023 по 19.09.2024

полное наименование должности

инициалы, фамилия

Здание			
вид объекта недвижимости			
Лист № 2 раздела 1	Всего листов раздела 1: 2	Всего разделов: 6	Всего листов выписки: 32
06.03.2024г. № КУВИ-001/2024-66728989			
Кадастровый номер:		63:01:0604002:662	
Виды разрешенного использования:		объект образования	
Сведения о включении объекта недвижимости в реестр объектов культурного наследия:		данные отсутствуют	
Сведения о кадастровом инженере:		<p>Карамзин Владимир Алексеевич, СНИЛС 07237013132, договор на выполнение кадастровых работ от 23.09.2022 № 10-2309, дата завершения кадастровых работ: 12.12.2022</p> <p>Карамзин Владимир Алексеевич, СНИЛС 07237013132, договор на выполнение кадастровых работ от 23.09.2022 № 10-2309, дата завершения кадастровых работ: 12.12.2022</p>	
Статус записи об объекте недвижимости:		Сведения об объекте недвижимости имеют статус "актуальные, ранее учтенные"	
Особые отметки:		Сведения, необходимые для заполнения разделов: 7 - Перечень помещений, машино-мест, расположенных в здании, сооружении; 8 - План расположения помещения, машино-места на этаже (плане этажа), отсутствуют.	
Получатель выписки:		Лаухина Юлия Владимировна	



ДОКУМЕНТ ПОДПИСАН  
ЭЛЕКТРОННОЙ ПОДПИСЬЮ

Сертификат: 00ВВ056В7401СВ38D2В3576АСDС8425108

Владелец: ФЕДЕРАЛЬНАЯ СЛУЖБА ГОСУДАРСТВЕННОЙ  
РЕГИСТРАЦИИ, КАДАСТРА И КАРТОГРАФИИ  
Действителен: с 27.06.2023 по 19.09.2024

полное наименование должности

инициалы, фамилия

Выписка из Единого государственного реестра недвижимости об объекте недвижимости  
Сведения о зарегистрированных правах

Здание			
вид объекта недвижимости			
Лист № 1 раздела 2		Всего листов раздела 2: 5	
Всего разделов: 6		Всего листов выписки: 32	
06.03.2024г. № КУВИ-001/2024-66728989			
Кадастровый номер:		63:01:0604002:662	
1	Правообладатель (правообладатели):	1.1	федеральное государственное бюджетное образовательное учреждение высшего образования "Самарский государственный технический университет", ИНН: 6315800040
	Сведения о возможности предоставления третьим лицам персональных данных физического лица:	1.1.1	данные отсутствуют
2	Вид, номер, дата и время государственной регистрации права:	2.1	Оперативное управление 63-63-01/196/2005-437 18.10.2005 00:00:00
3	Сведения об осуществлении государственной регистрации сделки, права без необходимого в силу закона согласия третьего лица, органа:	3.1	данные отсутствуют
4	Ограничение прав и обременение объекта недвижимости:		
	4.1 вид:	Аренда	
	дата государственной регистрации:	13.04.2023 16:29:22	
	номер государственной регистрации:	63:01:0604002:662-63/468/2023-5	
	срок, на который установлены ограничение прав и обременение объекта недвижимости:	Срок действия с 01.03.2023 5 лет	
	лицо, в пользу которого установлены ограничение прав и обременение объекта недвижимости:	Публичное акционерное общество "Сбербанк России", ИНН: 7707083893	
	сведения о возможности предоставления третьим лицам персональных данных физического лица	данные отсутствуют	
	основание государственной регистрации:	Договор аренды, № АР 09/22-4, выдан 01.03.2023, дата государственной регистрации: 13.04.2023, номер государственной регистрации: 63:01:0604002:662-63/468/2023-6	
	сведения об осуществлении государственной регистрации сделки, права, ограничения права без необходимого в силу закона согласия третьего лица, органа:	данные отсутствуют	
	сведения об управляющем залоге и о договоре управления залогом, если такой договор заключен для управления ипотекой:	данные отсутствуют	



ДОКУМЕНТ ПОДПИСАН  
ЭЛЕКТРОННОЙ ПОДПИСЬЮ

Сертификат: 00ВВ056В7401СВ38Д2В3576АСDC8425108

Владелец: ФЕДЕРАЛЬНАЯ СЛУЖБА ГОСУДАРСТВЕННОЙ  
РЕГИСТРАЦИИ, КАДАСТРА И КАРТОГРАФИИ  
Действителен: с 27.06.2023 по 19.09.2024

полное наименование должности

инициалы, фамилия

Здание			
вид объекта недвижимости			
Лист № 2 раздела 2	Всего листов раздела 2: 5	Всего разделов: 6	Всего листов выписки: 32

06.03.2024г. № КУВИ-001/2024-66728989

Кадастровый номер: 63:01:0604002:662

	сведения о депозитарии, который осуществляет хранение бездвиженной документарной закладной или электронной закладной:	
	ведения о внесении изменений или дополнений в регистрационную запись об ипотеке:	
4.2	вид:	Аренда
	дата государственной регистрации:	19.01.2023 15:20:27
	номер государственной регистрации:	63:01:0604002:662-63/468/2023-3
	срок, на который установлены ограничение прав и обременение объекта недвижимости:	Срок действия с 07.09.2022 по 07.09.2027
	лицо, в пользу которого установлены ограничение прав и обременение объекта недвижимости:	Физическое лицо
	сведения о возможности предоставления третьим лицам персональных данных физического лица	данные отсутствуют
	основание государственной регистрации:	Договор аренды федерального недвижимого имущества, закрепленного за ФГБОУ ВО "СамГТУ", № АР 09/22-3, выдан 07.09.2022, дата государственной регистрации: 19.01.2023, номер государственной регистрации: 63:01:0604002:662-63/468/2023-4
	сведения об осуществлении государственной регистрации сделки, права, ограничения права без необходимого в силу закона согласия третьего лица, органа:	данные отсутствуют
	сведения об управляющем залогом и о договоре управления залогом, если такой договор заключен для управления ипотекой:	данные отсутствуют
	сведения о депозитарии, который осуществляет хранение бездвиженной документарной закладной или электронной закладной:	
	ведения о внесении изменений или дополнений в регистрационную запись об ипотеке:	
4.3	вид:	Аренда
	дата государственной регистрации:	07.12.2022 17:00:22
	номер государственной регистрации:	63:01:0604002:662-63/468/2022-1
	срок, на который установлены ограничение прав и обременение объекта недвижимости:	Срок действия с 07.09.2022 по 07.09.2027



ДОКУМЕНТ ПОДПИСАН  
ЭЛЕКТРОННОЙ ПОДПИСЬЮ

Сертификат: 00ВВ056В7401СВ38D2В3576АСDС8425108

Владелец: ФЕДЕРАЛЬНАЯ СЛУЖБА ГОСУДАРСТВЕННОЙ

РЕГИСТРАЦИИ, КАДАСТРА И КАРТОГРАФИИ

Действителен: с 27.06.2023 по 19.09.2024

полное наименование должности

инициалы, фамилия

Здание			
вид объекта недвижимости			
Лист № 3 раздела 2	Всего листов раздела 2: 5	Всего разделов: 6	Всего листов выписки: 32

06.03.2024г. № КУВИ-001/2024-66728989

Кадастровый номер: 63:01:0604002:662

	лицо, в пользу которого установлены ограничение прав и обременение объекта недвижимости:	Физическое лицо	
	сведения о возможности предоставления третьим лицам персональных данных физического лица	данные отсутствуют	
	основание государственной регистрации:	Договор аренды федерального недвижимого имущества, закрепленного за ФГБОУ ВО «СамГТУ», № АР 09/22-2, выдан 07.09.2022, дата государственной регистрации: 07.12.2022, номер государственной регистрации: 63:01:0604002:662-63/468/2022-2	
	сведения об осуществлении государственной регистрации сделки, права, ограничения права без необходимого в силу закона согласия третьего лица, органа:	данные отсутствуют	
	сведения об управляющем залогом и о договоре управления залогом, если такой договор заключен для управления ипотекой:	данные отсутствуют	
	сведения о депозитарии, который осуществляет хранение обездвиженной документарной закладной или электронной закладной:		
	сведения о внесении изменений или дополнений в регистрационную запись об ипотеке:		
1	Правообладатель (правообладатели):	1.2	Российская Федерация
	Сведения о возможности предоставления третьим лицам персональных данных физического лица:	1.2.1	данные отсутствуют
2	Вид, номер, дата и время государственной регистрации права:	2.2	Собственность 63-01-1/2001-17050.1 18.07.2001 00:00:00
3	Сведения об осуществлении государственной регистрации сделки, права без необходимого в силу закона согласия третьего лица, органа:	3.2	данные отсутствуют
4	Ограничение прав и обременение объекта недвижимости:		
	4.1 вид:	Аренда	
	дата государственной регистрации:	13.04.2023 16:29:22	
	номер государственной регистрации:	63:01:0604002:662-63/468/2023-5	
	срок, на который установлены ограничение прав и обременение объекта недвижимости:	Срок действия с 01.03.2023 5 лет	



ДОКУМЕНТ ПОДПИСАН  
ЭЛЕКТРОННОЙ ПОДПИСЬЮ

Сертификат: 00ВВ056В7401СВ38Д2В3576АСDC8425108

Владелец: ФЕДЕРАЛЬНАЯ СЛУЖБА ГОСУДАРСТВЕННОЙ

РЕГИСТРАЦИИ, КАДАСТРА И КАРТОГРАФИИ

Действителен: с 27.06.2023 по 19.09.2024

полное наименование должности

инициалы, фамилия

Здание			
вид объекта недвижимости			
Лист № 4 раздела 2	Всего листов раздела 2: 5	Всего разделов: 6	Всего листов выписки: 32

06.03.2024г. № КУВИ-001/2024-66728989

Кадастровый номер: 63:01:0604002:662

	лицо, в пользу которого установлены ограничение прав и обременение объекта недвижимости:	Публичное акционерное общество "Сбербанк России", ИНН: 7707083893
	сведения о возможности предоставления третьим лицам персональных данных физического лица	данные отсутствуют
	основание государственной регистрации:	Договор аренды, № АР 09/22-4, выдан 01.03.2023, дата государственной регистрации: 13.04.2023, номер государственной регистрации: 63:01:0604002:662-63/468/2023-6
	сведения об осуществлении государственной регистрации сделки, права, ограничения права без необходимого в силу закона согласия третьего лица, органа:	данные отсутствуют
	сведения об управляющем залоге и о договоре управления залогом, если такой договор заключен для управления ипотекой:	данные отсутствуют
	сведения о депозитарии, который осуществляет хранение обездвиженной документарной закладной или электронной закладной:	
	сведения о внесении изменений или дополнений в регистрационную запись об ипотеке:	
4.2	вид:	Аренда
	дата государственной регистрации:	07.12.2022 17:00:22
	номер государственной регистрации:	63:01:0604002:662-63/468/2022-1
	срок, на который установлены ограничение прав и обременение объекта недвижимости:	Срок действия с 07.09.2022 по 07.09.2027
	лицо, в пользу которого установлены ограничение прав и обременение объекта недвижимости:	Физическое лицо
	сведения о возможности предоставления третьим лицам персональных данных физического лица	данные отсутствуют
	основание государственной регистрации:	Договор аренды федерального недвижимого имущества, закрепленного за ФГБОУ ВО «СамГТУ», № АР 09/22-2, выдан 07.09.2022, дата государственной регистрации: 07.12.2022, номер государственной регистрации: 63:01:0604002:662-63/468/2022-2
	сведения об осуществлении государственной регистрации сделки, права, ограничения права без необходимого в силу закона согласия третьего лица, органа:	данные отсутствуют



ДОКУМЕНТ ПОДПИСАН  
ЭЛЕКТРОННОЙ ПОДПИСЬЮ

Сертификат: 00ВВ056В7401СВ38D2В3576АСDС8425108

Владелец: ФЕДЕРАЛЬНАЯ СЛУЖБА ГОСУДАРСТВЕННОЙ

РЕГИСТРАЦИИ, КАДАСТРА И КАРТОГРАФИИ

Действителен: с 27.06.2023 по 19.09.2024

полное наименование должности

инициалы, фамилия

Здание	
вид объекта недвижимости	
Лист № 5 раздела 2	Всего листов раздела 2: 5
Всего разделов: 6	Всего листов выписки: 32
06.03.2024г. № КУВИ-001/2024-66728989	
Кадастровый номер:	63:01:0604002:662
	сведения об управляющем залогом и о договоре управления залогом, если такой договор заключен для управления ипотекой:
	данные отсутствуют
	сведения о депозитории, который осуществляет хранение обездвиженной документарной закладной или электронной закладной:
	сведения о внесении изменений или дополнений в регистрационную запись об ипотеке:
5	Договоры участия в долевом строительстве:
	не зарегистрировано
6	Заявленные в судебном порядке права требования:
	данные отсутствуют
7	Сведения о возможности предоставления третьим лицам персональных данных физического лица
	данные отсутствуют
8	Сведения о возражении в отношении зарегистрированного права:
	данные отсутствуют
9	Сведения о наличии решения об изъятии объекта недвижимости для государственных и муниципальных нужд:
	данные отсутствуют
10	Сведения о невозможности государственной регистрации без личного участия правообладателя или его законного представителя:
	данные отсутствуют
11	Правопритязания и сведения о наличии поступивших, но не рассмотренных заявлений о проведении государственной регистрации права (перехода, прекращения права), ограничения права или обременения объекта недвижимости, сделки в отношении объекта недвижимости:
	отсутствуют



ДОКУМЕНТ ПОДПИСАН  
ЭЛЕКТРОННОЙ ПОДПИСЬЮ

Сертификат: 00BV056V7401CB38D2B3576ACDC8425108

Владелец: ФЕДЕРАЛЬНАЯ СЛУЖБА ГОСУДАРСТВЕННОЙ

РЕГИСТРАЦИИ, КАДАСТРА И КАРТОГРАФИИ

Действителен: с 27.06.2023 по 19.09.2024

полное наименование должности

инициалы, фамилия






Выписка из Единого государственного реестра недвижимости об объекте недвижимости  
Описание местоположения объекта недвижимости

Здание			
вид объекта недвижимости			
Лист № 1 раздела 5.1	Всего листов раздела 5.1: 21	Всего разделов: 6	Всего листов выписки: 32
06.03.2024г. № КУВИ-001/2024-66728989			
Кадастровый номер:		63:01:0604002:662	

1. Сведения о координатах характерных точек контура объекта недвижимости						
Система координат МСК-63, зона I						
Номер точки	Координаты, м		Радиус, м	Средняя квадратическая погрешность определения координат характерных точек контура, м	Глубина, высота, м	
	X	Y			H1	H2
1	2	3	4	5	6	7
1	389154.76	1372926.53	-	0.1	данные отсутствуют	данные отсутствуют
2	389165.38	1372940.32	-	0.1	данные отсутствуют	данные отсутствуют
3	389156.82	1372946.91	-	0.1	данные отсутствуют	данные отсутствуют
4	389179.98	1372976.99	-	0.1	данные отсутствуют	данные отсутствуют
5	389188.33	1372970.56	-	0.1	данные отсутствуют	данные отсутствуют
6	389188.16	1372970.34	-	0.1	данные отсутствуют	данные отсутствуют
7	389190.59	1372968.47	-	0.1	данные отсутствуют	данные отсутствуют
8	389214.22	1372999.15	-	0.1	данные отсутствуют	данные отсутствуют
9	389211.79	1373001.02	-	0.1	данные отсутствуют	данные отсутствуют
10	389211.62	1373000.81	-	0.1	данные отсутствуют	данные отсутствуют
11	389204.06	1373006.63	-	0.1	данные отсутствуют	данные отсутствуют
12	389205.37	1373008.33	-	0.1	данные отсутствуют	данные отсутствуют

 <p>ДОКУМЕНТ ПОДПИСАН ЭЛЕКТРОННОЙ ПОДПИСЬЮ</p> <p>Сертификат: 00BV056B7401CB38D2B3576ACDC8425108 Владелец: ФЕДЕРАЛЬНАЯ СЛУЖБА ГОСУДАРСТВЕННОЙ РЕГИСТРАЦИИ, КАДАСТРА И КАРТОГРАФИИ Действителен: с 27.06.2023 по 19.09.2024</p>	полное наименование должности	инициалы, фамилия

Здание			
вид объекта недвижимости			
Лист № 2 раздела 5.1	Всего листов раздела 5.1: 21	Всего разделов: 6	Всего листов выписки: 32

06.03.2024г. № КУВИ-001/2024-66728989

Кадастровый номер: 63:01:0604002:662

13	389204.5	1373009	-	0.1	данные отсутствуют	данные отсутствуют
14	389205.26	1373009.98	-	0.1	данные отсутствуют	данные отсутствуют
15	389206.13	1373009.31	-	0.1	данные отсутствуют	данные отсутствуют
16	389207.44	1373011.02	-	0.1	данные отсутствуют	данные отсутствуют
17	389206.57	1373011.69	-	0.1	данные отсутствуют	данные отсутствуют
18	389207.35	1373012.69	-	0.1	данные отсутствуют	данные отсутствуют
19	389208.22	1373012.02	-	0.1	данные отсутствуют	данные отсутствуют
20	389209.53	1373013.73	-	0.1	данные отсутствуют	данные отсутствуют
21	389208.66	1373014.4	-	0.1	данные отсутствуют	данные отсутствуют
22	389209.42	1373015.39	-	0.1	данные отсутствуют	данные отсутствуют
23	389210.29	1373014.72	-	0.1	данные отсутствуют	данные отсутствуют
24	389211.6	1373016.42	-	0.1	данные отсутствуют	данные отсутствуют
25	389210.73	1373017.09	-	0.1	данные отсутствуют	данные отсутствуют
26	389211.51	1373018.1	-	0.1	данные отсутствуют	данные отсутствуют
27	389212.38	1373017.43	-	0.1	данные отсутствуют	данные отсутствуют
28	389213.69	1373019.13	-	0.1	данные отсутствуют	данные отсутствуют
29	389212.82	1373019.8	-	0.1	данные отсутствуют	данные отсутствуют



ДОКУМЕНТ ПОДПИСАН  
ЭЛЕКТРОННОЙ ПОДПИСЬЮ

Сертификат: 00ВВ056В7401СВ38D2В3576АСDС8425108

Владелец: ФЕДЕРАЛЬНАЯ СЛУЖБА ГОСУДАРСТВЕННОЙ  
РЕГИСТРАЦИИ, КАДАСТРА И КАРТОГРАФИИ  
Действителен: с 27.06.2023 по 19.09.2024

полное наименование должности

инициалы, фамилия

Здание			
вид объекта недвижимости			
Лист № 3 раздела 5.1	Всего листов раздела 5.1: 21	Всего разделов: 6	Всего листов выписки: 32

06.03.2024г. № КУВИ-001/2024-66728989

Кадастровый номер: 63:01:0604002:662

30	389213.61	1373020.83	-	0.1	данные отсутствуют	данные отсутствуют
31	389214.48	1373020.16	-	0.1	данные отсутствуют	данные отсутствуют
32	389215.8	1373021.86	-	0.1	данные отсутствуют	данные отсутствуют
33	389214.92	1373022.53	-	0.1	данные отсутствуют	данные отсутствуют
34	389215.72	1373023.57	-	0.1	данные отсутствуют	данные отсутствуют
35	389216.59	1373022.9	-	0.1	данные отсутствуют	данные отсутствуют
36	389217.91	1373024.6	-	0.1	данные отсутствуют	данные отсутствуют
37	389217.03	1373025.28	-	0.1	данные отсутствуют	данные отсутствуют
38	389217.82	1373026.29	-	0.1	данные отсутствуют	данные отсутствуют
39	389218.69	1373025.62	-	0.1	данные отсутствуют	данные отсутствуют
40	389220	1373027.32	-	0.1	данные отсутствуют	данные отсутствуют
41	389219.13	1373027.99	-	0.1	данные отсутствуют	данные отсутствуют
42	389219.84	1373028.92	-	0.1	данные отсутствуют	данные отсутствуют
43	389220.71	1373028.25	-	0.1	данные отсутствуют	данные отсутствуют
44	389222.02	1373029.95	-	0.1	данные отсутствуют	данные отсутствуют
45	389221.15	1373030.62	-	0.1	данные отсутствуют	данные отсутствуют
46	389221.89	1373031.57	-	0.1	данные отсутствуют	данные отсутствуют



ДОКУМЕНТ ПОДПИСАН  
ЭЛЕКТРОННОЙ ПОДПИСЬЮ

Сертификат: 00ВВ056В7401СВ38Д2В3576АСDC8425108

Владелец: ФЕДЕРАЛЬНАЯ СЛУЖБА ГОСУДАРСТВЕННОЙ

РЕГИСТРАЦИИ, КАДАСТРА И КАРТОГРАФИИ

Действителен: с 27.06.2023 по 19.09.2024

полное наименование должности

инициалы, фамилия

Здание							
вид объекта недвижимости							
Лист № 4 раздела 5.1		Всего листов раздела 5.1: 21		Всего разделов: 6		Всего листов выписки: 32	
06.03.2024г. № КУВИ-001/2024-66728989							
Кадастровый номер:				63:01:0604002:662			
47	389222.76	1373030.9	-	0.1	данные отсутствуют	данные отсутствуют	
48	389224.07	1373032.61	-	0.1	данные отсутствуют	данные отсутствуют	
49	389223.2	1373033.28	-	0.1	данные отсутствуют	данные отсутствуют	
50	389223.96	1373034.27	-	0.1	данные отсутствуют	данные отсутствуют	
51	389224.83	1373033.6	-	0.1	данные отсутствуют	данные отсутствуют	
52	389226.14	1373035.3	-	0.1	данные отсутствуют	данные отсутствуют	
53	389225.27	1373035.97	-	0.1	данные отсутствуют	данные отсутствуют	
54	389226.24	1373037.23	-	0.1	данные отсутствуют	данные отсутствуют	
55	389234.89	1373030.57	-	0.1	данные отсутствуют	данные отсутствуют	
56	389245.49	1373044.35	-	0.1	данные отсутствуют	данные отсутствуют	
57	389231.91	1373054.8	-	0.1	данные отсутствуют	данные отсутствуют	
58	389230.93	1373053.53	-	0.1	данные отсутствуют	данные отсутствуют	
59	389230.12	1373054.16	-	0.1	данные отсутствуют	данные отсутствуют	
60	389230.85	1373055.11	-	0.1	данные отсутствуют	данные отсутствуют	
61	389228.99	1373056.55	-	0.1	данные отсутствуют	данные отсутствуют	
62	389228.25	1373055.6	-	0.1	данные отсутствуют	данные отсутствуют	
63	389226.34	1373057.07	-	0.1	данные отсутствуют	данные отсутствуют	



ДОКУМЕНТ ПОДПИСАН  
ЭЛЕКТРОННОЙ ПОДПИСЬЮ

Сертификат: 00ВВ056В7401СВ38D2В3576АСDC8425108

Владелец: ФЕДЕРАЛЬНАЯ СЛУЖБА ГОСУДАРСТВЕННОЙ  
РЕГИСТРАЦИИ, КАДАСТРА И КАРТОГРАФИИ  
Действителен: с 27.06.2023 по 19.09.2024

полное наименование должности

инициалы, фамилия

Здание			
вид объекта недвижимости			
Лист № 5 раздела 5.1	Всего листов раздела 5.1: 21	Всего разделов: 6	Всего листов выписки: 32

06.03.2024г. № КУВИ-001/2024-66728989

Кадастровый номер: 63:01:0604002:662

64	389227.07	1373058.02	-	0.1	данные отсутствуют	данные отсутствуют
65	389225.21	1373059.46	-	0.1	данные отсутствуют	данные отсутствуют
66	389224.48	1373058.51	-	0.1	данные отсутствуют	данные отсутствуют
67	389223.54	1373059.23	-	0.1	данные отсутствуют	данные отсутствуют
68	389224.27	1373060.18	-	0.1	данные отсутствуют	данные отсутствуют
69	389222.41	1373061.61	-	0.1	данные отсутствуют	данные отсутствуют
70	389221.68	1373060.66	-	0.1	данные отсутствуют	данные отсутствуют
71	389220.7	1373061.42	-	0.1	данные отсутствуют	данные отсутствуют
72	389221.43	1373062.37	-	0.1	данные отсутствуют	данные отсутствуют
73	389219.57	1373063.8	-	0.1	данные отсутствуют	данные отсутствуют
74	389218.83	1373062.85	-	0.1	данные отсутствуют	данные отсутствуют
75	389217.88	1373063.59	-	0.1	данные отсутствуют	данные отсутствуют
76	389218.61	1373064.54	-	0.1	данные отсутствуют	данные отсутствуют
77	389216.75	1373065.97	-	0.1	данные отсутствуют	данные отсутствуют
78	389216.01	1373065.02	-	0.1	данные отсутствуют	данные отсутствуют
79	389214.91	1373065.87	-	0.1	данные отсутствуют	данные отсутствуют
80	389215.64	1373066.82	-	0.1	данные отсутствуют	данные отсутствуют



ДОКУМЕНТ ПОДПИСАН  
ЭЛЕКТРОННОЙ ПОДПИСЬЮ

Сертификат: 00ВВ056В7401СВ38D2В3576АСDC8425108

Владелец: ФЕДЕРАЛЬНАЯ СЛУЖБА ГОСУДАРСТВЕННОЙ

РЕГИСТРАЦИИ, КАДАСТРА И КАРТОГРАФИИ

Действителен: с 27.06.2023 по 19.09.2024

полное наименование должности

инициалы, фамилия

Здание						
вид объекта недвижимости						
Лист № 6 раздела 5.1		Всего листов раздела 5.1: 21		Всего разделов: 6		Всего листов выписки: 32
06.03.2024г. № КУВИ-001/2024-66728989						
Кадастровый номер:				63:01:0604002:662		
81	389213.78	1373068.26	-	0.1	данные отсутствуют	данные отсутствуют
82	389213.05	1373067.31	-	0.1	данные отсутствуют	данные отсутствуют
83	389209.26	1373070.22	-	0.1	данные отсутствуют	данные отсутствуют
84	389210	1373071.17	-	0.1	данные отсутствуют	данные отсутствуют
85	389208.13	1373072.61	-	0.1	данные отсутствуют	данные отсутствуют
86	389207.4	1373071.66	-	0.1	данные отсутствуют	данные отсутствуют
87	389206.42	1373072.41	-	0.1	данные отсутствуют	данные отсутствуют
88	389207.15	1373073.36	-	0.1	данные отсутствуют	данные отсутствуют
89	389205.29	1373074.8	-	0.1	данные отсутствуют	данные отсутствуют
90	389204.56	1373073.85	-	0.1	данные отсутствуют	данные отсутствуют
91	389203.61	1373074.58	-	0.1	данные отсутствуют	данные отсутствуют
92	389204.34	1373075.53	-	0.1	данные отсутствуют	данные отсутствуют
93	389202.48	1373076.96	-	0.1	данные отсутствуют	данные отсутствуют
94	389201.74	1373076.01	-	0.1	данные отсутствуют	данные отсутствуют
95	389200.71	1373076.81	-	0.1	данные отсутствуют	данные отсутствуют
96	389201.44	1373077.76	-	0.1	данные отсутствуют	данные отсутствуют
97	389199.58	1373079.2	-	0.1	данные отсутствуют	данные отсутствуют



ДОКУМЕНТ ПОДПИСАН  
ЭЛЕКТРОННОЙ ПОДПИСЬЮ

Сертификат: 00ВВ056В7401СВ38D2В3576АСDC8425108

Владелец: ФЕДЕРАЛЬНАЯ СЛУЖБА ГОСУДАРСТВЕННОЙ  
РЕГИСТРАЦИИ, КАДАСТРА И КАРТОГРАФИИ  
Действителен: с 27.06.2023 по 19.09.2024

полное наименование должности

инициалы, фамилия

Здание			
вид объекта недвижимости			
Лист № 7 раздела 5.1	Всего листов раздела 5.1: 21	Всего разделов: 6	Всего листов выписки: 32

06.03.2024г. № КУВИ-001/2024-66728989

Кадастровый номер: 63:01:0604002:662

98	389198.84	1373078.24	-	0.1	данные отсутствуют	данные отсутствуют
99	389197.89	1373078.98	-	0.1	данные отсутствуют	данные отсутствуют
100	389198.63	1373079.93	-	0.1	данные отсутствуют	данные отсутствуют
101	389196.83	1373081.31	-	0.1	данные отсутствуют	данные отсутствуют
102	389196.1	1373080.36	-	0.1	данные отсутствуют	данные отсутствуют
103	389192.42	1373083.19	-	0.1	данные отсутствуют	данные отсутствуют
104	389182.3	1373070.05	-	0.1	данные отсутствуют	данные отсутствуют
105	389182.97	1373069.53	-	0.1	данные отсутствуют	данные отсутствуют
106	389182.09	1373068.38	-	0.1	данные отсутствуют	данные отсутствуют
107	389184.23	1373066.73	-	0.1	данные отсутствуют	данные отсутствуют
108	389185.11	1373067.88	-	0.1	данные отсутствуют	данные отсутствуют
109	389185.97	1373067.22	-	0.1	данные отсутствуют	данные отсутствуют
110	389185.29	1373066.35	-	0.1	данные отсутствуют	данные отсутствуют
111	389187.11	1373064.95	-	0.1	данные отсутствуют	данные отсутствуют
112	389187.78	1373065.82	-	0.1	данные отсутствуют	данные отсутствуют
113	389188.77	1373065.06	-	0.1	данные отсутствуют	данные отсутствуют
114	389188.1	1373064.19	-	0.1	данные отсутствуют	данные отсутствуют



ДОКУМЕНТ ПОДПИСАН  
ЭЛЕКТРОННОЙ ПОДПИСЬЮ

Сертификат: 00ВВ056В7401СВ38D2В3576АСDC8425108

Владелец: ФЕДЕРАЛЬНАЯ СЛУЖБА ГОСУДАРСТВЕННОЙ  
РЕГИСТРАЦИИ, КАДАСТРА И КАРТОГРАФИИ  
Действителен: с 27.06.2023 по 19.09.2024

полное наименование должности

инициалы, фамилия

Здание			
вид объекта недвижимости			

Лист № 8 раздела 5.1	Всего листов раздела 5.1: 21	Всего разделов: 6	Всего листов выписки: 32
----------------------	------------------------------	-------------------	--------------------------

06.03.2024г. № КУВИ-001/2024-66728989

Кадастровый номер: 63:01:0604002:662

115	389189.92	1373062.79	-	0.1	данные отсутствуют	данные отсутствуют
116	389190.59	1373063.66	-	0.1	данные отсутствуют	данные отсутствуют
117	389191.59	1373062.89	-	0.1	данные отсутствуют	данные отсутствуют
118	389190.92	1373062.02	-	0.1	данные отсутствуют	данные отсутствуют
119	389192.74	1373060.62	-	0.1	данные отсутствуют	данные отсутствуют
120	389193.41	1373061.49	-	0.1	данные отсутствуют	данные отсутствуют
121	389194.48	1373060.66	-	0.1	данные отсутствуют	данные отсутствуют
122	389193.81	1373059.79	-	0.1	данные отсутствуют	данные отсутствуют
123	389195.63	1373058.39	-	0.1	данные отсутствуют	данные отсутствуют
124	389196.3	1373059.26	-	0.1	данные отсутствуют	данные отсутствуют
125	389197.3	1373058.5	-	0.1	данные отсутствуют	данные отсутствуют
126	389196.63	1373057.62	-	0.1	данные отсутствуют	данные отсутствуют
127	389198.45	1373056.22	-	0.1	данные отсутствуют	данные отсутствуют
128	389199.12	1373057.1	-	0.1	данные отсутствуют	данные отсутствуют
129	389200.2	1373056.27	-	0.1	данные отсутствуют	данные отсутствуют
130	389200.81	1373057.06	-	0.1	данные отсутствуют	данные отсутствуют
131	389201.1	1373056.83	-	0.1	данные отсутствуют	данные отсутствуют



ДОКУМЕНТ ПОДПИСАН  
ЭЛЕКТРОННОЙ ПОДПИСЬЮ

Сертификат: 00ВВ056В7401СВ38D2В3576АСDC8425108

Владелец: ФЕДЕРАЛЬНАЯ СЛУЖБА ГОСУДАРСТВЕННОЙ

РЕГИСТРАЦИИ, КАДАСТРА И КАРТОГРАФИИ

Действителен: с 27.06.2023 по 19.09.2024

полное наименование должности

инициалы, фамилия



Здание			
вид объекта недвижимости			
Лист № 9 раздела 5.1	Всего листов раздела 5.1: 21	Всего разделов: 6	Всего листов выписки: 32

06.03.2024г. № КУВИ-001/2024-66728989

Кадастровый номер: 63:01:0604002:662

132	389200.43	1373055.96	-	0.1	данные отсутствуют	данные отсутствуют
133	389202.21	1373054.59	-	0.1	данные отсутствуют	данные отсутствуют
134	389202.88	1373055.46	-	0.1	данные отсутствуют	данные отсутствуют
135	389203.81	1373054.75	-	0.1	данные отсутствуют	данные отсутствуют
136	389203.14	1373053.87	-	0.1	данные отсутствуют	данные отсутствуют
137	389204.94	1373052.49	-	0.1	данные отсутствуют	данные отсутствуют
138	389205.61	1373053.36	-	0.1	данные отсутствуют	данные отсутствуют
139	389206.59	1373052.6	-	0.1	данные отсутствуют	данные отсутствуют
140	389205.92	1373051.73	-	0.1	данные отсутствуют	данные отсутствуют
141	389207.7	1373050.36	-	0.1	данные отсутствуют	данные отсутствуют
142	389208.37	1373051.23	-	0.1	данные отсутствуют	данные отсутствуют
143	389211.13	1373049.11	-	0.1	данные отсутствуют	данные отсутствуют
144	389210.31	1373048.04	-	0.1	данные отсутствуют	данные отсутствуют
145	389211.93	1373046.79	-	0.1	данные отсутствуют	данные отсутствуют
146	389210.49	1373044.92	-	0.1	данные отсутствуют	данные отсутствуют
147	389209.62	1373045.59	-	0.1	данные отсутствуют	данные отсутствуют
148	389208.25	1373043.81	-	0.1	данные отсутствуют	данные отсутствуют



ДОКУМЕНТ ПОДПИСАН  
ЭЛЕКТРОННОЙ ПОДПИСЬЮ

Сертификат: 00ВВ056В7401СВ38D2В3576АСDC8425108

Владелец: ФЕДЕРАЛЬНАЯ СЛУЖБА ГОСУДАРСТВЕННОЙ  
РЕГИСТРАЦИИ, КАДАСТРА И КАРТОГРАФИИ  
Действителен: с 27.06.2023 по 19.09.2024

полное наименование должности

инициалы, фамилия

Здание			
вид объекта недвижимости			
Лист № 10 раздела 5.1	Всего листов раздела 5.1: 21	Всего разделов: 6	Всего листов выписки: 32

06.03.2024г. № КУВИ-001/2024-66728989

Кадастровый номер: 63:01:0604002:662

149	389209.12	1373043.14	-	0.1	данные отсутствуют	данные отсутствуют
150	389208.43	1373042.25	-	0.1	данные отсутствуют	данные отсутствуют
151	389207.56	1373042.91	-	0.1	данные отсутствуют	данные отсутствуют
152	389206.18	1373041.13	-	0.1	данные отсутствуют	данные отсутствуют
153	389207.05	1373040.46	-	0.1	данные отсутствуют	данные отсутствуют
154	389206.43	1373039.65	-	0.1	данные отсутствуют	данные отсутствуют
155	389204.93	1373040.81	-	0.1	данные отсутствуют	данные отсутствуют
156	389202.64	1373037.84	-	0.1	данные отсутствуют	данные отсутствуют
157	389203.27	1373037.35	-	0.1	данные отсутствуют	данные отсутствуют
158	389201.9	1373035.57	-	0.1	данные отсутствуют	данные отсутствуют
159	389202.77	1373034.9	-	0.1	данные отсутствуют	данные отсутствуют
160	389202.07	1373033.98	-	0.1	данные отсутствуют	данные отсутствуют
161	389201.2	1373034.66	-	0.1	данные отсутствуют	данные отсутствуют
162	389199.83	1373032.87	-	0.1	данные отсутствуют	данные отсутствуют
163	389200.7	1373032.2	-	0.1	данные отсутствуют	данные отсутствуют
164	389199.93	1373031.2	-	0.1	данные отсутствуют	данные отсутствуют
165	389199.06	1373031.87	-	0.1	данные отсутствуют	данные отсутствуют



ДОКУМЕНТ ПОДПИСАН  
ЭЛЕКТРОННОЙ ПОДПИСЬЮ

Сертификат: 00ВВ056В7401СВ38Д2В3576АСДС8425108

Владелец: ФЕДЕРАЛЬНАЯ СЛУЖБА ГОСУДАРСТВЕННОЙ  
РЕГИСТРАЦИИ, КАДАСТРА И КАРТОГРАФИИ  
Действителен: с 27.06.2023 по 19.09.2024

полное наименование должности

инициалы, фамилия

Здание							
вид объекта недвижимости							
Лист № 11 раздела 5.1		Всего листов раздела 5.1: 21		Всего разделов: 6		Всего листов выписки: 32	
06.03.2024г. № КУВИ-001/2024-66728989							
Кадастровый номер:				63:01:0604002:662			
166	389197.68	1373030.09	-	0.1	данные отсутствуют	данные отсутствуют	
167	389198.56	1373029.42	-	0.1	данные отсутствуют	данные отсутствуют	
168	389197.78	1373028.41	-	0.1	данные отсутствуют	данные отсутствуют	
169	389196.91	1373029.09	-	0.1	данные отсутствуют	данные отсутствуют	
170	389195.54	1373027.3	-	0.1	данные отсутствуют	данные отсутствуют	
171	389196.41	1373026.63	-	0.1	данные отсутствуют	данные отсутствуют	
172	389195.66	1373025.67	-	0.1	данные отсутствуют	данные отсутствуют	
173	389194.79	1373026.34	-	0.1	данные отсутствуют	данные отсутствуют	
174	389193.42	1373024.55	-	0.1	данные отсутствуют	данные отсутствуют	
175	389194.29	1373023.88	-	0.1	данные отсутствуют	данные отсутствуют	
176	389187.95	1373015.64	-	0.1	данные отсутствуют	данные отсутствуют	
177	389188.14	1373015.49	-	0.1	данные отсутствуют	данные отсутствуют	
178	389182.99	1373008.79	-	0.1	данные отсутствуют	данные отсутствуют	
179	389180.25	1373010.9	-	0.1	данные отсутствуют	данные отсутствуют	
180	389180.87	1373011.69	-	0.1	данные отсутствуют	данные отсутствуют	
181	389154.85	1373031.72	-	0.1	данные отсутствуют	данные отсутствуют	
182	389154.02	1373030.64	-	0.1	данные отсутствуют	данные отсутствуют	



ДОКУМЕНТ ПОДПИСАН  
ЭЛЕКТРОННОЙ ПОДПИСЬЮ

Сертификат: 00ВВ056В7401СВ38D2В3576АСDС8425108

Владелец: ФЕДЕРАЛЬНАЯ СЛУЖБА ГОСУДАРСТВЕННОЙ  
РЕГИСТРАЦИИ, КАДАСТРА И КАРТОГРАФИИ  
Действителен: с 27.06.2023 по 19.09.2024

полное наименование должности

инициалы, фамилия

Здание			
вид объекта недвижимости			
Лист № 12 раздела 5.1	Всего листов раздела 5.1: 21	Всего разделов: 6	Всего листов выписки: 32

06.03.2024г. № КУВИ-001/2024-66728989

Кадастровый номер: 63:01:0604002:662

183	389154.21	1373030.5	-	0.1	данные отсутствуют	данные отсутствуют
184	389152.48	1373028.24	-	0.1	данные отсутствуют	данные отсутствуют
185	389152.29	1373028.39	-	0.1	данные отсутствуют	данные отсутствуют
186	389151.46	1373027.31	-	0.1	данные отсутствуют	данные отсутствуют
187	389152.03	1373026.86	-	0.1	данные отсутствуют	данные отсутствуют
188	389150.45	1373024.8	-	0.1	данные отсутствуют	данные отсутствуют
189	389149.12	1373025.82	-	0.1	данные отсутствуют	данные отсутствуют
190	389148.2	1373024.63	-	0.1	данные отсутствуют	данные отсутствуют
191	389149.53	1373023.61	-	0.1	данные отсутствуют	данные отсутствуют
192	389147.69	1373021.22	-	0.1	данные отсутствуют	данные отсутствуют
193	389147.11	1373021.67	-	0.1	данные отсутствуют	данные отсутствуют
194	389146.3	1373020.61	-	0.1	данные отсутствуют	данные отсутствуют
195	389146.49	1373020.47	-	0.1	данные отсутствуют	данные отсутствуют
196	389144.75	1373018.21	-	0.1	данные отсутствуют	данные отсутствуют
197	389144.56	1373018.36	-	0.1	данные отсутствуют	данные отсутствуют
198	389143.73	1373017.28	-	0.1	данные отсутствуют	данные отсутствуют
199	389144.14	1373016.97	-	0.1	данные отсутствуют	данные отсутствуют



ДОКУМЕНТ ПОДПИСАН  
ЭЛЕКТРОННОЙ ПОДПИСЬЮ

Сертификат: 00ВВ056В7401СВ38D2В3576АСDC8425108

Владелец: ФЕДЕРАЛЬНАЯ СЛУЖБА ГОСУДАРСТВЕННОЙ  
РЕГИСТРАЦИИ, КАДАСТРА И КАРТОГРАФИИ  
Действителен: с 27.06.2023 по 19.09.2024

полное наименование должности

инициалы, фамилия

Здание							
вид объекта недвижимости							
Лист № 13 раздела 5.1		Всего листов раздела 5.1: 21		Всего разделов: 6		Всего листов выписки: 32	
06.03.2024г. № КУВИ-001/2024-66728989							
Кадастровый номер:				63:01:0604002:662			
200	389143.34	1373015.94	-	0.1	данные отсутствуют	данные отсутствуют	
201	389147.03	1373013.1	-	0.1	данные отсутствуют	данные отсутствуют	
202	389147.82	1373014.13	-	0.1	данные отсутствуют	данные отсутствуют	
203	389150.02	1373012.43	-	0.1	данные отсутствуют	данные отсутствуют	
204	389149.35	1373011.56	-	0.1	данные отсутствуют	данные отсутствуют	
205	389151.34	1373010.03	-	0.1	данные отсутствуют	данные отсутствуют	
206	389152.01	1373010.9	-	0.1	данные отсутствуют	данные отсутствуют	
207	389153.31	1373009.91	-	0.1	данные отсутствуют	данные отсутствуют	
208	389152.63	1373009.03	-	0.1	данные отсутствуют	данные отсутствуют	
209	389154.63	1373007.5	-	0.1	данные отсутствуют	данные отсутствуют	
210	389155.3	1373008.37	-	0.1	данные отсутствуют	данные отсутствуют	
211	389156.48	1373007.46	-	0.1	данные отсутствуют	данные отсутствуют	
212	389155.81	1373006.59	-	0.1	данные отсутствуют	данные отсутствуют	
213	389157.8	1373005.06	-	0.1	данные отсутствуют	данные отсутствуют	
214	389158.47	1373005.93	-	0.1	данные отсутствуют	данные отсутствуют	
215	389160.02	1373004.74	-	0.1	данные отсутствуют	данные отсутствуют	
216	389159.35	1373003.87	-	0.1	данные отсутствуют	данные отсутствуют	



ДОКУМЕНТ ПОДПИСАН  
ЭЛЕКТРОННОЙ ПОДПИСЬЮ

Сертификат: 00ВВ056В7401СВ38D2В3576АСDС8425108

Владелец: ФЕДЕРАЛЬНАЯ СЛУЖБА ГОСУДАРСТВЕННОЙ  
РЕГИСТРАЦИИ, КАДАСТРА И КАРТОГРАФИИ  
Действителен: с 27.06.2023 по 19.09.2024

полное наименование должности

инициалы, фамилия

Здание							
вид объекта недвижимости							
Лист № 14 раздела 5.1		Всего листов раздела 5.1: 21		Всего разделов: 6		Всего листов выписки: 32	
06.03.2024г. № КУВИ-001/2024-66728989							
Кадастровый номер:				63:01:0604002:662			
217	389161.34	1373002.33	-	0.1	данные отсутствуют	данные отсутствуют	
218	389162.01	1373003.2	-	0.1	данные отсутствуют	данные отсутствуют	
219	389163.3	1373002.21	-	0.1	данные отсутствуют	данные отсутствуют	
220	389162.63	1373001.34	-	0.1	данные отсутствуют	данные отсутствуют	
221	389164.62	1372999.8	-	0.1	данные отсутствуют	данные отсутствуют	
222	389165.29	1373000.67	-	0.1	данные отсутствуют	данные отсутствуют	
223	389166.56	1372999.7	-	0.1	данные отсутствуют	данные отсутствуют	
224	389165.89	1372998.83	-	0.1	данные отсутствуют	данные отсутствуют	
225	389167.88	1372997.29	-	0.1	данные отсутствуют	данные отсутствуют	
226	389168.55	1372998.16	-	0.1	данные отсутствуют	данные отсутствуют	
227	389169.74	1372997.25	-	0.1	данные отсутствуют	данные отсутствуют	
228	389170.29	1372997.96	-	0.1	данные отсутствуют	данные отсутствуют	
229	389170.77	1372997.6	-	0.1	данные отсутствуют	данные отсутствуют	
230	389170.1	1372996.72	-	0.1	данные отсутствуют	данные отсутствуют	
231	389171.4	1372995.72	-	0.1	данные отсутствуют	данные отсутствуют	
232	389171.03	1372995.23	-	0.1	данные отсутствуют	данные отсутствуют	
233	389171.98	1372994.5	-	0.1	данные отсутствуют	данные отсутствуют	



ДОКУМЕНТ ПОДПИСАН  
ЭЛЕКТРОННОЙ ПОДПИСЬЮ

Сертификат: 00ВВ056В7401СВ38D2В3576АСDС8425108

Владелец: ФЕДЕРАЛЬНАЯ СЛУЖБА ГОСУДАРСТВЕННОЙ  
РЕГИСТРАЦИИ, КАДАСТРА И КАРТОГРАФИИ  
Действителен: с 27.06.2023 по 19.09.2024

полное наименование должности

инициалы, фамилия

Здание							
вид объекта недвижимости							
Лист № 15 раздела 5.1		Всего листов раздела 5.1: 21		Всего разделов: 6		Всего листов выписки: 32	
06.03.2024г. № КУВИ-001/2024-66728989							
Кадастровый номер:				63:01:0604002:662			
234	389169.88	1372991.78	-	0.1	данные отсутствуют	данные отсутствуют	
235	389167.52	1372993.59	-	0.1	данные отсутствуют	данные отсутствуют	
236	389165.14	1372990.5	-	0.1	данные отсутствуют	данные отсутствуют	
237	389167.31	1372988.84	-	0.1	данные отсутствуют	данные отсутствуют	
238	389165.9	1372987.01	-	0.1	данные отсутствуют	данные отсутствуют	
239	389164.39	1372988.17	-	0.1	данные отсутствуют	данные отсутствуют	
240	389162.29	1372985.43	-	0.1	данные отсутствуют	данные отсутствуют	
241	389163.79	1372984.27	-	0.1	данные отсутствуют	данные отсутствуют	
242	389162.77	1372982.94	-	0.1	данные отсутствуют	данные отсутствуют	
243	389161.81	1372983.68	-	0.1	данные отсутствуют	данные отсутствуют	
244	389160.43	1372981.9	-	0.1	данные отсутствуют	данные отсутствуют	
245	389161.39	1372981.16	-	0.1	данные отсутствуют	данные отсутствуют	
246	389160.83	1372980.43	-	0.1	данные отсутствуют	данные отсутствуют	
247	389159.87	1372981.17	-	0.1	данные отсутствуют	данные отсутствуют	
248	389158.5	1372979.39	-	0.1	данные отсутствуют	данные отсутствуют	
249	389159.46	1372978.65	-	0.1	данные отсутствуют	данные отсутствуют	
250	389158.87	1372977.89	-	0.1	данные отсутствуют	данные отсутствуют	



ДОКУМЕНТ ПОДПИСАН  
ЭЛЕКТРОННОЙ ПОДПИСЬЮ

Сертификат: 00ВВ056В7401СВ38D2В3576АСDС8425108

Владелец: ФЕДЕРАЛЬНАЯ СЛУЖБА ГОСУДАРСТВЕННОЙ  
РЕГИСТРАЦИИ, КАДАСТРА И КАРТОГРАФИИ  
Действителен: с 27.06.2023 по 19.09.2024

полное наименование должности

инициалы, фамилия

Здание							
вид объекта недвижимости							
Лист № 16 раздела 5.1		Всего листов раздела 5.1: 21		Всего разделов: 6		Всего листов выписки: 32	
06.03.2024г. № КУВИ-001/2024-66728989							
Кадастровый номер:				63:01:0604002:662			
251	389157.91	1372978.63	-	0.1	данные отсутствуют	данные отсутствуют	
252	389156.54	1372976.84	-	0.1	данные отсутствуют	данные отсутствуют	
253	389157.5	1372976.11	-	0.1	данные отсутствуют	данные отсутствуют	
254	389156.87	1372975.28	-	0.1	данные отсутствуют	данные отсутствуют	
255	389155.91	1372976.02	-	0.1	данные отсутствуют	данные отсутствуют	
256	389154.53	1372974.24	-	0.1	данные отсутствуют	данные отсутствуют	
257	389155.49	1372973.5	-	0.1	данные отсутствуют	данные отсутствуют	
258	389154.8	1372972.6	-	0.1	данные отсутствуют	данные отсутствуют	
259	389153.84	1372973.33	-	0.1	данные отсутствуют	данные отсутствуют	
260	389152.47	1372971.55	-	0.1	данные отсутствуют	данные отсутствуют	
261	389153.43	1372970.81	-	0.1	данные отсутствуют	данные отсутствуют	
262	389152.7	1372969.87	-	0.1	данные отсутствуют	данные отсутствуют	
263	389151.74	1372970.61	-	0.1	данные отсутствуют	данные отсутствуют	
264	389150.37	1372968.83	-	0.1	данные отсутствуют	данные отсутствуют	
265	389151.33	1372968.09	-	0.1	данные отсутствуют	данные отсутствуют	
266	389150.68	1372967.25	-	0.1	данные отсутствуют	данные отсутствуют	
267	389149.72	1372967.99	-	0.1	данные отсутствуют	данные отсутствуют	



ДОКУМЕНТ ПОДПИСАН  
ЭЛЕКТРОННОЙ ПОДПИСЬЮ

Сертификат: 00ВВ056В7401СВ38D2В3576АСDС8425108

Владелец: ФЕДЕРАЛЬНАЯ СЛУЖБА ГОСУДАРСТВЕННОЙ  
РЕГИСТРАЦИИ, КАДАСТРА И КАРТОГРАФИИ  
Действителен: с 27.06.2023 по 19.09.2024

полное наименование должности

инициалы, фамилия



Здание							
вид объекта недвижимости							
Лист № 17 раздела 5.1		Всего листов раздела 5.1: 21		Всего разделов: 6		Всего листов выписки: 32	
06.03.2024г. № КУВИ-001/2024-66728989							
Кадастровый номер:				63:01:0604002:662			
268	389148.35	1372966.2	-	0.1	данные отсутствуют	данные отсутствуют	
269	389149.31	1372965.47	-	0.1	данные отсутствуют	данные отсутствуют	
270	389148.73	1372964.72	-	0.1	данные отсутствуют	данные отсутствуют	
271	389147.77	1372965.46	-	0.1	данные отсутствуют	данные отсутствуют	
272	389146.4	1372963.68	-	0.1	данные отсутствуют	данные отсутствуют	
273	389147.36	1372962.94	-	0.1	данные отсутствуют	данные отсутствуют	
274	389146.79	1372962.19	-	0.1	данные отсутствуют	данные отсутствуют	
275	389145.83	1372962.93	-	0.1	данные отсутствуют	данные отсутствуют	
276	389144.46	1372961.15	-	0.1	данные отсутствуют	данные отсутствуют	
277	389145.41	1372960.41	-	0.1	данные отсутствуют	данные отсутствуют	
278	389144.43	1372959.13	-	0.1	данные отсутствуют	данные отсутствуют	
279	389142.96	1372960.26	-	0.1	данные отсутствуют	данные отсутствуют	
280	389141.5	1372958.35	-	0.1	данные отсутствуют	данные отсутствуют	
281	389138.64	1372960.56	-	0.1	данные отсутствуют	данные отсутствуют	
282	389139.43	1372961.59	-	0.1	данные отсутствуют	данные отсутствуют	
283	389137.65	1372962.96	-	0.1	данные отсутствуют	данные отсутствуют	
284	389136.85	1372961.93	-	0.1	данные отсутствуют	данные отсутствуют	



ДОКУМЕНТ ПОДПИСАН  
ЭЛЕКТРОННОЙ ПОДПИСЬЮ

Сертификат: 00ВВ056В7401СВ38D2В3576АСDC8425108

Владелец: ФЕДЕРАЛЬНАЯ СЛУЖБА ГОСУДАРСТВЕННОЙ  
РЕГИСТРАЦИИ, КАДАСТРА И КАРТОГРАФИИ  
Действителен: с 27.06.2023 по 19.09.2024

полное наименование должности

инициалы, фамилия

Здание							
вид объекта недвижимости							
Лист № 18 раздела 5.1		Всего листов раздела 5.1: 21		Всего разделов: 6		Всего листов выписки: 32	
06.03.2024г. № КУВИ-001/2024-66728989							
Кадастровый номер:				63:01:0604002:662			
285	389135.94	1372962.63	-	0.1	данные отсутствуют	данные отсутствуют	
286	389136.73	1372963.66	-	0.1	данные отсутствуют	данные отсутствуют	
287	389134.95	1372965.03	-	0.1	данные отсутствуют	данные отсутствуют	
288	389134.16	1372964	-	0.1	данные отсутствуют	данные отсутствуют	
289	389133.44	1372964.56	-	0.1	данные отсутствуют	данные отсутствуют	
290	389134.23	1372965.59	-	0.1	данные отсутствуют	данные отсутствуют	
291	389132.45	1372966.96	-	0.1	данные отсутствуют	данные отсутствуют	
292	389131.66	1372965.93	-	0.1	данные отсутствуют	данные отсутствуют	
293	389130.88	1372966.53	-	0.1	данные отсутствуют	данные отсутствуют	
294	389131.47	1372967.3	-	0.1	данные отсутствуют	данные отсутствуют	
295	389130.62	1372967.95	-	0.1	данные отсутствуют	данные отсутствуют	
296	389131.44	1372969.02	-	0.1	данные отсутствуют	данные отсутствуют	
297	389129.83	1372970.27	-	0.1	данные отсутствуют	данные отсутствуют	
298	389129	1372969.2	-	0.1	данные отсутствуют	данные отсутствуют	
299	389128.25	1372969.78	-	0.1	данные отсутствуют	данные отсутствуют	
300	389130.05	1372972.13	-	0.1	данные отсутствуют	данные отсутствуют	
301	389127.48	1372974.1	-	0.1	данные отсутствуют	данные отсутствуют	



ДОКУМЕНТ ПОДПИСАН  
ЭЛЕКТРОННОЙ ПОДПИСЬЮ

Сертификат: 00ВВ056В7401СВ38D2В3576АСDC8425108

Владелец: ФЕДЕРАЛЬНАЯ СЛУЖБА ГОСУДАРСТВЕННОЙ  
РЕГИСТРАЦИИ, КАДАСТРА И КАРТОГРАФИИ  
Действителен: с 27.06.2023 по 19.09.2024

полное наименование должности

инициалы, фамилия

Здание			
вид объекта недвижимости			
Лист № 19 раздела 5.1	Всего листов раздела 5.1: 21	Всего разделов: 6	Всего листов выписки: 32

06.03.2024г. № КУВИ-001/2024-66728989

Кадастровый номер: 63:01:0604002:662

302	389125.68	1372971.76	-	0.1	данные отсутствуют	данные отсутствуют
303	389124.92	1372972.34	-	0.1	данные отсутствуют	данные отсутствуют
304	389125.74	1372973.41	-	0.1	данные отсутствуют	данные отсутствуют
305	389124.13	1372974.66	-	0.1	данные отсутствуют	данные отсутствуют
306	389123.3	1372973.59	-	0.1	данные отсутствуют	данные отсутствуют
307	389122.52	1372974.19	-	0.1	данные отсутствуют	данные отсутствуют
308	389123.34	1372975.26	-	0.1	данные отсутствуют	данные отсутствуют
309	389121.72	1372976.51	-	0.1	данные отсутствуют	данные отсутствуют
310	389120.9	1372975.44	-	0.1	данные отсутствуют	данные отсутствуют
311	389120.61	1372975.66	-	0.1	данные отсутствуют	данные отсутствуют
312	389121.71	1372977.09	-	0.1	данные отсутствуют	данные отсутствуют
313	389120.04	1372978.37	-	0.1	данные отсутствуют	данные отсутствуют
314	389118.94	1372976.94	-	0.1	данные отсутствуют	данные отсутствуют
315	389116.53	1372978.81	-	0.1	данные отсутствуют	данные отсутствуют
316	389117.39	1372979.93	-	0.1	данные отсутствуют	данные отсутствуют
317	389115.25	1372981.58	-	0.1	данные отсутствуют	данные отсутствуют
318	389114.39	1372980.45	-	0.1	данные отсутствуют	данные отсутствуют



ДОКУМЕНТ ПОДПИСАН  
ЭЛЕКТРОННОЙ ПОДПИСЬЮ

Сертификат: 00ВВ056В7401СВ38D2В3576АСDC8425108

Владелец: ФЕДЕРАЛЬНАЯ СЛУЖБА ГОСУДАРСТВЕННОЙ

РЕГИСТРАЦИИ, КАДАСТРА И КАРТОГРАФИИ

Действителен: с 27.06.2023 по 19.09.2024

полное наименование должности

инициалы, фамилия

Здание						
вид объекта недвижимости						
Лист № 20 раздела 5.1		Всего листов раздела 5.1: 21		Всего разделов: 6		Всего листов выписки: 32
06.03.2024г. № КУВИ-001/2024-66728989						
Кадастровый номер:				63:01:0604002:662		
319	389113.75	1372980.93	-	0.1	данные отсутствуют	данные отсутствуют
320	389103.71	1372967.65	-	0.1	данные отсутствуют	данные отсутствуют
321	389138.3	1372941.01	-	0.1	данные отсутствуют	данные отсутствуют
322	389138.45	1372941.21	-	0.1	данные отсутствуют	данные отсутствуют
323	389142.19	1372938.34	-	0.1	данные отсутствуют	данные отсутствуют
324	389141.16	1372937	-	0.1	данные отсутствуют	данные отсутствуют
1	389154.76	1372926.53	-	0.1	данные отсутствуют	данные отсутствуют
2. Сведения о предельных высоте и глубине конструктивных элементов объекта недвижимости						
Предельная глубина конструктивных элементов объекта недвижимости, м					данные отсутствуют	
Предельная высота конструктивных элементов объекта недвижимости, м					данные отсутствуют	



ДОКУМЕНТ ПОДПИСАН  
ЭЛЕКТРОННОЙ ПОДПИСЬЮ

Сертификат: 00ВВ056В7401СВ38D2В3576АСDС8425108

Владелец: ФЕДЕРАЛЬНАЯ СЛУЖБА ГОСУДАРСТВЕННОЙ  
РЕГИСТРАЦИИ, КАДАСТРА И КАРТОГРАФИИ  
Действителен: с 27.06.2023 по 19.09.2024

полное наименование должности

инициалы, фамилия

Здание			
вид объекта недвижимости			
Лист № 21 раздела 5.1	Всего листов раздела 5.1: 21	Всего разделов: 6	Всего листов выписки: 32

06.03.2024г. № КУВИ-001/2024-66728989

Кадастровый номер: 63:01:0604002:662

## 3. Сведения о характерных точках пересечения контура объекта недвижимости с контуром (контурами) иных зданий, сооружений, объектов незавершенного строительства

Система координат 63.1

Номера характерных точек контура	Координаты, м		Средняя квадратическая погрешность определения координат характерных точек контура, м	Глубина, высота, м		Кадастровые номера иных объектов недвижимости, с контурами которых пересекается контур данного объекта недвижимости
	X	Y		H1	H2	
1	2	3	4	5	6	7
данные отсутствуют	данные отсутствуют	данные отсутствуют	данные отсутствуют	данные отсутствуют	данные отсутствуют	данные отсутствуют



ДОКУМЕНТ ПОДПИСАН  
ЭЛЕКТРОННОЙ ПОДПИСЬЮ

Сертификат: 00ВВ056В7401СВ38D2В3576АСDС8425108

Владелец: ФЕДЕРАЛЬНАЯ СЛУЖБА ГОСУДАРСТВЕННОЙ

РЕГИСТРАЦИИ, КАДАСТРА И КАРТОГРАФИИ

Действителен: с 27.06.2023 по 19.09.2024

полное наименование должности

инициалы, фамилия

Выписка из Единого государственного реестра недвижимости об объекте недвижимости

Сведения о частях объекта недвижимости

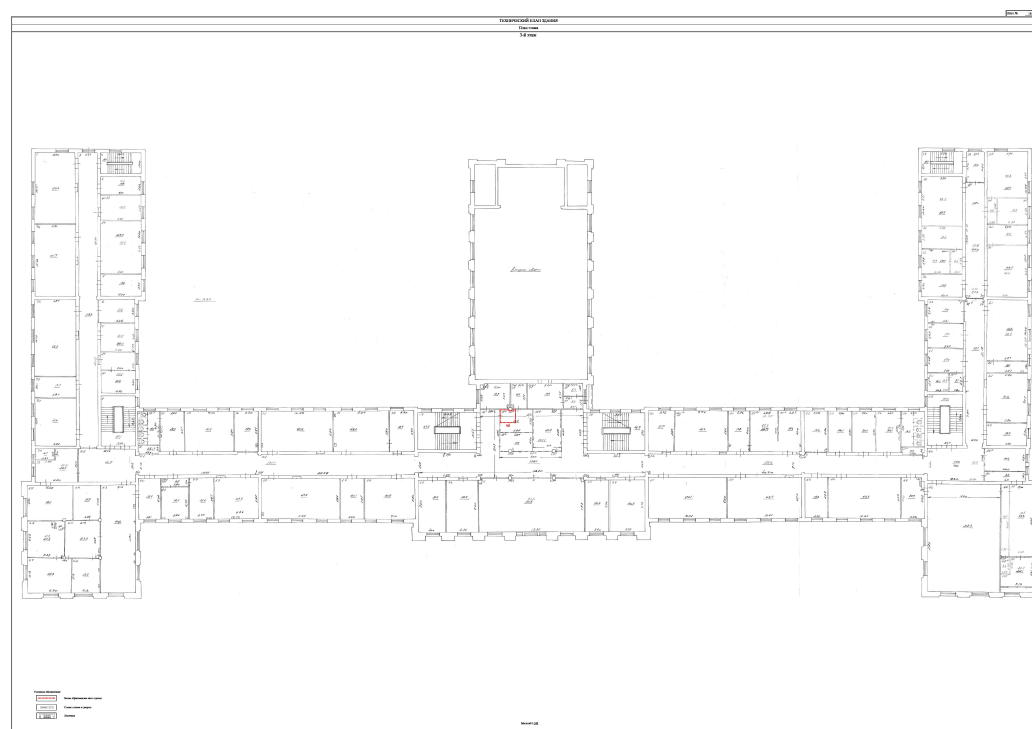
Здание			
вид объекта недвижимости			

Лист № 1 раздела 6	Всего листов раздела 6: 2	Всего разделов: 6	Всего листов выписки: 32
--------------------	---------------------------	-------------------	--------------------------

06.03.2024г. № КУВИ-001/2024-66728989

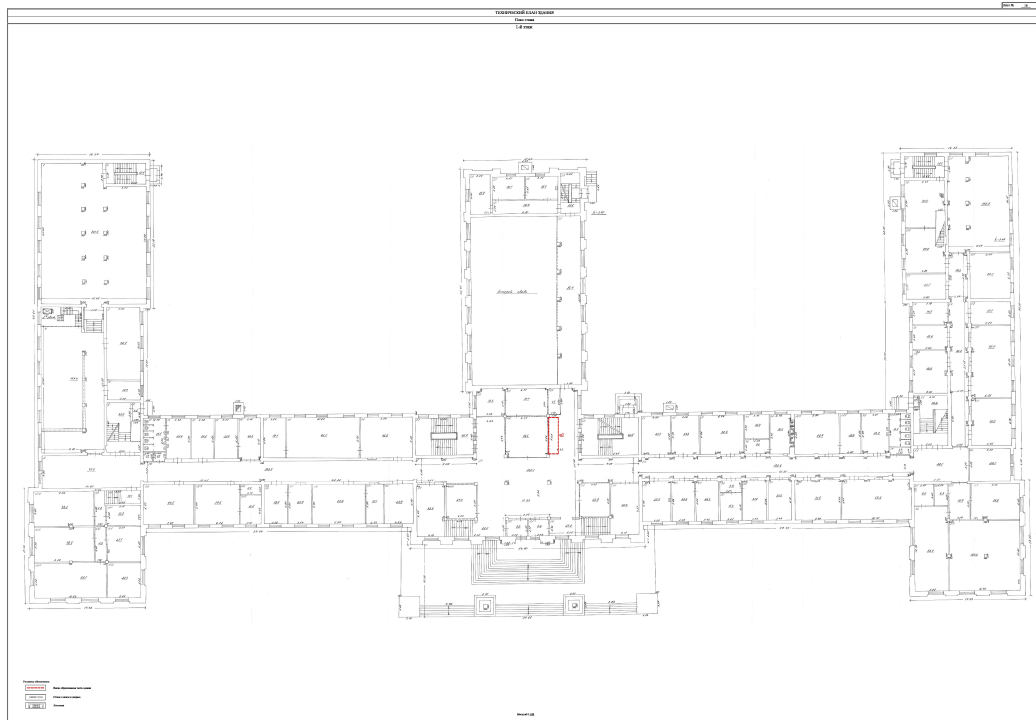
Кадастровый номер: 63:01:0604002:662

План этажа (части этажа), план объекта недвижимости (части объекта недвижимости)      Учетный номер части: 1



Масштаб 1:100      Условные обозначения:

	 <p>ДОКУМЕНТ ПОДПИСАН ЭЛЕКТРОННОЙ ПОДПИСЬЮ</p> <p>Сертификат: 00ВВ056В7401СВ38D2В3576АСDC8425108                  Владелец: ФЕДЕРАЛЬНАЯ СЛУЖБА ГОСУДАРСТВЕННОЙ                  РЕГИСТРАЦИИ, КАДАСТРА И КАРТОГРАФИИ                  Действителен: с 27.06.2023 по 19.09.2024</p>	
ПОЛНОЕ НАИМЕНОВАНИЕ ДОЛЖНОСТИ	инициалы, фамилия	

Здание			
вид объекта недвижимости			
Лист № 2 раздела 6	Всего листов раздела 6: 2	Всего разделов: 6	Всего листов выписки: 32
06.03.2024г. № КУВИ-001/2024-66728989			
Кадастровый номер:		63:01:0604002:662	
План этажа (части этажа), план объекта недвижимости (части объекта недвижимости)		Учетный номер части:2	
			
Масштаб 1:100	Условные обозначения:		

полное наименование должности	 ДОКУМЕНТ ПОДПИСАН ЭЛЕКТРОННОЙ ПОДПИСЬЮ	инициалы, фамилия
	Сертификат: 00ВВ056В7401СВ38D2В3576АСDC8425108 Владелец: ФЕДЕРАЛЬНАЯ СЛУЖБА ГОСУДАРСТВЕННОЙ РЕГИСТРАЦИИ, КАДАСТРА И КАРТОГРАФИИ Действителен: с 27.06.2023 по 19.09.2024	

## Выписка из Единого государственного реестра недвижимости об объекте недвижимости

## Сведения о частях объекта недвижимости

Здание					
вид объекта недвижимости					
Лист № 1 раздела 6.1	Всего листов раздела 6.1: 1	Всего разделов: 6	Всего листов выписки: 32		
06.03.2024г. № КУВИ-001/2024-66728989					
Кадастровый номер:		63:01:0604002:662			
Общие сведения о части объекта недвижимости					
Учетный номер части	Основная характеристика, единица измерения			Описание местоположения части	Содержание ограничения в использовании или ограничения права на объект недвижимости или обременения объекта недвижимости
	тип	значение	единица измерения		
1	площадь	6.7	в квадратных метрах	Часть здания расположена на 3 этаже, часть комнаты № 18 (вестибюль) (согласно договору аренды федерального недвижимого имущества № АР 09\22-2 от 07.09.2022г.)	63:01:0604002:662-63/468/2022-1, 2022-12-07
	протяженность	0	в метрах		
	объем	0	в кубических метрах		
2	площадь	8.2	в квадратных метрах	Часть здания расположена на 1 этаже, часть комнаты № 87 (вестибюль) (согласно договору аренды федерального недвижимого имущества № АР 09\22-3 от 07.09.2022г.)	63:01:0604002:662-63/468/2023-3, 2023-01-19
	протяженность	0	в метрах		
	объем	0	в кубических метрах		



ДОКУМЕНТ ПОДПИСАН  
ЭЛЕКТРОННОЙ ПОДПИСЬЮ

Сертификат: 00ВВ056В7401СВ38Д2В3576АСДС8425108

Владелец: ФЕДЕРАЛЬНАЯ СЛУЖБА ГОСУДАРСТВЕННОЙ  
РЕГИСТРАЦИИ, КАДАСТРА И КАРТОГРАФИИ  
Действителен: с 27.06.2023 по 19.09.2024

полное наименование должности

инициалы, фамилия